

資料編



はしる～走行空間整備～

走行空間整備路線一覧表

走行空間整備路線シート

とめる～駐輪環境整備～

駐輪環境整備箇所一覧表

駐輪環境整備箇所シート

はしる～走行空間整備～



走行空間整備路線一覧表

走行空間整備路線シート

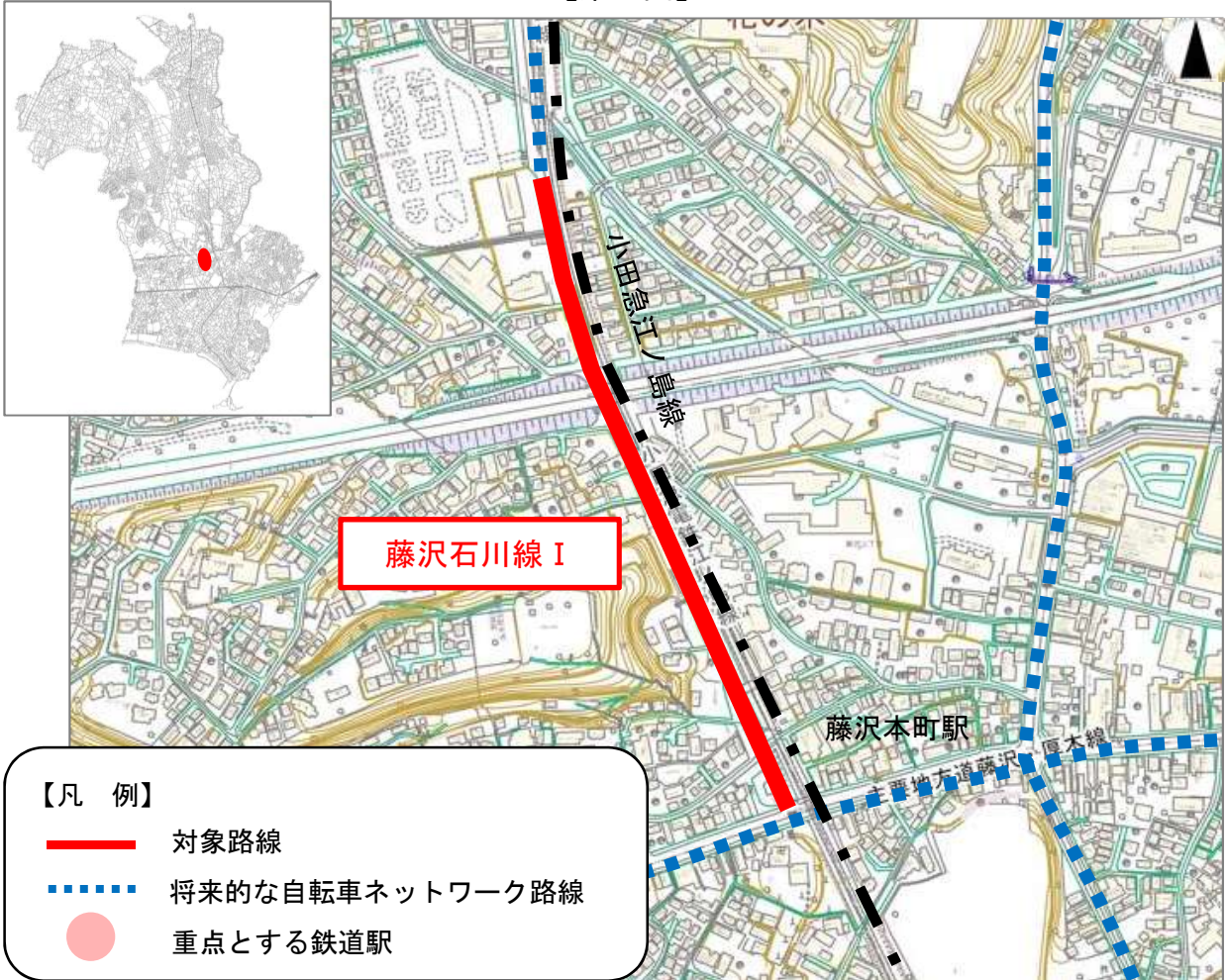
走行空間整備路線一覧表

中短期で取り組む 自転車施策 基本方針1「はしる」 ～走行空間整備～施策	路線 No.	整備 区画 No.	整備路線	整備区間	整備延長 (km)	整備形態等	整備時期
1-1.自転車走行空間づくり 整備予定路線(道路空間再配分等)	1	1	藤沢石川線Ⅰ	藤沢3-1-11地先～本藤沢1-11-23地先	0.54	自転車専用通行帯	第3期(道路改良にあわせて整備)
	1	2	藤沢石川線Ⅱ	花の木8-9地先～本藤沢7-2-18地先	0.36	自転車専用通行帯	第4期(再配分)
	2	6	中学通り線Ⅰ	藤沢484地先～鶴沼1559地先	0.52	自転車専用通行帯	整備済(2014年度)
	3	8	藤沢駅辻堂駅線Ⅰ	藤沢496地先～本鶴沼1-5-47地先	0.80	自転車歩行者道(分離)	第2期～第3期(道路改良にあわせて整備)
1-1.自転車走行空間づくり 整備予定路線(新設)	3	9	藤沢駅辻堂駅線Ⅱ	鶴沼神明1-5-50地先～辻堂元町6-7地先	0.76	自転車歩行者道(分離)	第2期・第4期(道路改良にあわせて整備)
	4	13	石川下土棚線Ⅲ	下土棚1767地先～下土棚1890地先	0.38	自転車専用通行帯	検討(道路新設にあわせて整備)
	5	14	(仮)遠藤葛原線	葛原1967地先～葛原775地先	1.44	自転車専用通行帯	検討(道路新設にあわせて整備)
1-2.自転車走行空間づくり 検討路線(道路空間再配分等)	6	15	(仮)湘南台等川線	宮原1116-3地先～宮原9地先	0.83	道路を所管する関係機関との調整	—
	7	16	高倉遠藤線Ⅰ	湘南台6-14-7地先～円行2-5-1地先	1.87	自転車専用通行帯	第3期
	7	17	高倉遠藤線Ⅱ	円行2-6-3地先～遠藤3218-6地先	1.54	自転車専用通行帯	第4期
	7	18	高倉遠藤線Ⅲ	遠藤3607地先～遠藤6586地先	0.71	車道混在	第4期
	8	19	遠藤宮原線	遠藤3927地先～嶺郷731地先	2.80	車道混在	第4期
	9	20	辻堂駅遠藤線Ⅰ	辻堂新町1-1-25地先～大庭5056-1地先	2.73	車道混在	第2期
	9	21	辻堂駅遠藤線Ⅱ	大庭5406-11地先～大庭5681-3地先	1.13	空道混在:自転車歩行者道(分離) 至辻堂:車道混在	第2期
	9	22	辻堂駅遠藤線Ⅲ	遠藤698-10地先～遠藤6596地先	2.55	車道混在	第2期
	10	23	辻堂駅南海岸線Ⅰ	辻堂2-9-3地先～辻堂5-11-1地先	1.10	車道混在	第2期
	10	24	辻堂駅南海岸線Ⅱ	辻堂西海岸2-1地先～辻堂西海岸3-2地先	0.96	車道混在	第2期
	11	25	国道467号、県道43号(藤沢専木)、県道44号(伊勢原藤沢)	藤沢1-1-4地先～鶴沼新町4-11-12地先	1.93	道路を所管する関係機関との調整	—
	12	26	境川沿いの路線	境川沿いの路線	—	検討	—
	13	27	引地川沿いの路線	引地川沿いの路線	—	検討	—
	14	28	目久尻川沿いの路線	目久尻川沿いの路線	—	検討	—
1-2.自転車走行空間づくり 検討路線(新設)	15	29	鶴沼奥田線Ⅰ	本鶴沼2-7-20地先～鶴沼橋1-15-10地先	1.10	自転車専用通行帯	検討(道路新設にあわせて整備)
	15	30	鶴沼奥田線Ⅱ	鶴沼橋1-4-14地先～鶴沼東2-5地先	0.74	自転車専用通行帯	整備済(2021年度)
2.鉄道駅周辺の 自転車走行空間づくり	16	—	藤沢駅周辺	藤沢駅周辺	32路線	車道混在(歩道あり)・自転車ビクトグラム【左側通行】(歩道なし)	第1期～第2期 (整備計画:策定済)
	17	—	辻堂駅周辺	辻堂駅周辺	40路線	車道混在(歩道あり)・自転車ビクトグラム【左側通行】(歩道なし)	第2期 (整備計画:策定済)
	18	—	湘南台駅周辺	湘南台駅周辺	—	車道混在(歩道あり)・自転車ビクトグラム【左側通行】(歩道なし)	第3期 (整備計画:第2期)
	19	—	長後駅周辺	長後駅周辺	—	車道混在(歩道あり)・自転車ビクトグラム【左側通行】(歩道なし)	第4期 (整備計画:第3期)
	20	31	藤沢駅町田線Ⅰ	藤沢484地先～藤沢1061地先	0.42	車道混在	整備済(2022年度)
20	32	藤沢駅町田線Ⅱ	本町1-10-11地先～本町4-8-39地先	0.68	車道混在	整備済(2022年度)	
21	33	藤沢村岡線Ⅰ	藤沢462-1地先～藤沢113-1地先	0.48	車道混在	整備済(2016年度)	
21	34	藤沢村岡線Ⅱ	朝日町1-8地先～弥勒寺3-17-27地先	1.13	車道混在	整備済(2021・2022年度)	
21	35	藤沢村岡線Ⅲ	小塚577-33地先～村岡東2-26-1地先	1.36	自転車専用通行帯	第3期(土地区画整理事業にあわせて整備)	
22	36	藤沢駅鶴沼海岸線Ⅰ	南藤沢22-3地先～鶴沼石上1-13-10地先	0.33	自転車専用通行帯	第2期	
22	37	藤沢駅鶴沼海岸線Ⅱ	鶴沼橋1-5-1地先～鶴沼石上2-14-9地先	0.33	車道混在	整備済(2022年度)	
2	7	中学通り線Ⅱ	本町2-3-8地先～鶴沼神明5-13-19地先	0.92	自転車専用通行帯	整備済(2018年度)	
23	38	辻堂駅初夕線	辻堂神台1-2地先～辻堂神台2-2-14地先	0.42	車道混在	第2期	
24	39	八松小学校北通り線	辻堂元町5-3-17地先～辻堂元町1-2-4地先	0.90	車道混在	第2期	
3	10	藤沢駅辻堂駅線Ⅲ	辻堂新町4-2-12地先～辻堂1-1-11地先	1.84	自転車歩行者道(分離)	第4期(道路改良にあわせて整備)	
25	40	辻堂429号線	辻堂1-3-1地先～辻堂元町1-1-31地先	0.16	車道混在	第2期	
26	41	善行長後線Ⅰ	亀井野1866地先～湘南台3-23-2地先	1.59	自転車専用通行帯	第3期	
26	42	善行長後線Ⅱ	湘南台2-24-14地先～下土棚260-1地先	1.70	自転車専用通行帯	第3期	
26	43	善行長後線Ⅲ	下土棚310地先～長後557-5地先	0.84	検討	—	
27	44	土棚石川線Ⅰ	土棚248地先～湘南台4-33地先	0.52	自転車専用通行帯	第3期	
27	45	土棚石川線Ⅱ	湘南台4-17-13地先～湘南台5-35-3地先	0.74	車道混在	第3期	
27	46	土棚石川線Ⅲ	湘南台6-34-5地先～湘南台7-36-1地先	1.28	車道混在	整備済(2016年度)	
27	47	土棚石川線Ⅳ	湘南台1-22-9地先～湘南台3-19-1地先	1.05	自転車専用通行帯	第3期	
27	48	土棚石川線Ⅴ	円行2-28-6地先～梶原町5地先	0.82	車道混在	第3期	
28	49	高倉下長後線Ⅰ	高倉2106地先～高倉922地先	0.57	車道混在	第4期	
28	50	高倉下長後線Ⅱ	高倉2301-1地先～長後163-1地先	0.96	自転車専用通行帯	検討(道路新設にあわせて整備)	
29	51	長後座間線	長後599-17地先～長後1993地先	1.02	車道混在	第4期	
3.先導的に取り組む路線以外の路線	30	52	亀井野二本松線	梶原町1地先～遠藤869-1地先	2.22	自転車専用通行帯	第2期
	31	53	鶴沼新道線	鶴沼海岸7-19-1地先～鶴沼橋1-9-3地先	2.31	車道混在	第2期
	32	54	六会駅東口通り線Ⅰ	亀井野2-1-11地先～亀井野1-4-8地先	0.33	自転車専用通行帯	第3期
	32	55	六会駅東口通り線Ⅱ	亀井野3-1-1地先～亀井野4-12-20地先	0.36	車道混在	整備済(2017年度)
	33	56	高根浜見山線	鶴沼海岸6-13-20地先～辻堂東海岸3-1-1地先	1.26	車道混在	第2期
	34	57	梶原町石川線	梶原町1地先～石川6-8-6地先	1.30	車道混在	第3期
	35	58	港ノ沢堤線	遠藤640地先～遠藤644-2地先	0.68	車道混在	第3期
	36	59	大庭丸山線	大庭5528地先～石川635-9地先	0.50	自転車専用通行帯	第3期
	1	3	藤沢石川線Ⅲ	みその台3-3地先～本藤沢6-5-11地先	0.66	自転車専用通行帯	第4期
	1	4	藤沢石川線Ⅳ	本藤沢6-11-2地先～善行坂1-4-1地先	0.28	自転車専用通行帯	検討(道路新設にあわせて整備)
	1	5	藤沢石川線Ⅴ	石川1516地先～石川591地先	0.13	自転車専用通行帯	第3期
	37	60	藤沢402号線ほか1区域	藤沢1-13-5地先～藤沢2-6-2地先	0.25	車道混在	第4期
	38	61	藤沢403号線	藤沢2-2-28地先～藤沢1-4-5地先	0.22	自転車専用通行帯	第4期
	39	62	片瀬辻堂線Ⅰ	鶴沼海岸6-2-10地先～辻堂太平台1-3-7地先	0.85	車道混在	第3期
	39	63	片瀬辻堂線Ⅱ	辻堂元町5-4-15地先～辻堂元町4-15-3地先	0.17	車道混在	第3期
	39	64	片瀬辻堂線Ⅲ	辻堂元町4-15-31地先～辻堂3-12-33地先	1.32	検討	—
	40	65	辻堂399号線ほか1路線	辻堂西海岸1-10-5地先～辻堂西海岸3-1-27地先	0.18	車道混在	第2期
	41	66	海浜公園通り線	辻堂西海岸3-2地先～辻堂西海岸1-6地先	0.41	車道混在	第2期
	42	67	上谷山王添線	長後2575地先～長後2668地先	0.58	検討	—
	43	68	(仮)南北線	辻堂元町6-19-26地先～辻堂新町3-4-23地先	0.65	検討	—
	44	69	六会駅西口通り線	亀井野1850地先～亀井野1866地先	0.77	車道混在	第3期
	4	11	石川下土棚線Ⅰ	円行1-22-8地先～円行2-6地先	1.40	車道混在	第3期
	4	12	石川下土棚線Ⅱ	円行1775地先～下土棚1708地先	1.32	車道混在	第3期
	45	70	鶴沼海岸線	本鶴沼4-1-8地先～鶴沼海岸4-6-25地先	2.00	自転車専用通行帯	整備済(2019年度)

路線No.1

藤沢石川線 I

【案内図】



路線概要

中短期で取り組む自転車施策	1-1.自転車走行空間づくり 整備予定路線(道路空間再配分等)
整備区間	藤沢3-1-11地先～本藤沢1-11-23地先
整備延長	0.54km
整備形態等	自転車専用通行帯
整備時期	第3期(道路改良にあわせて整備)

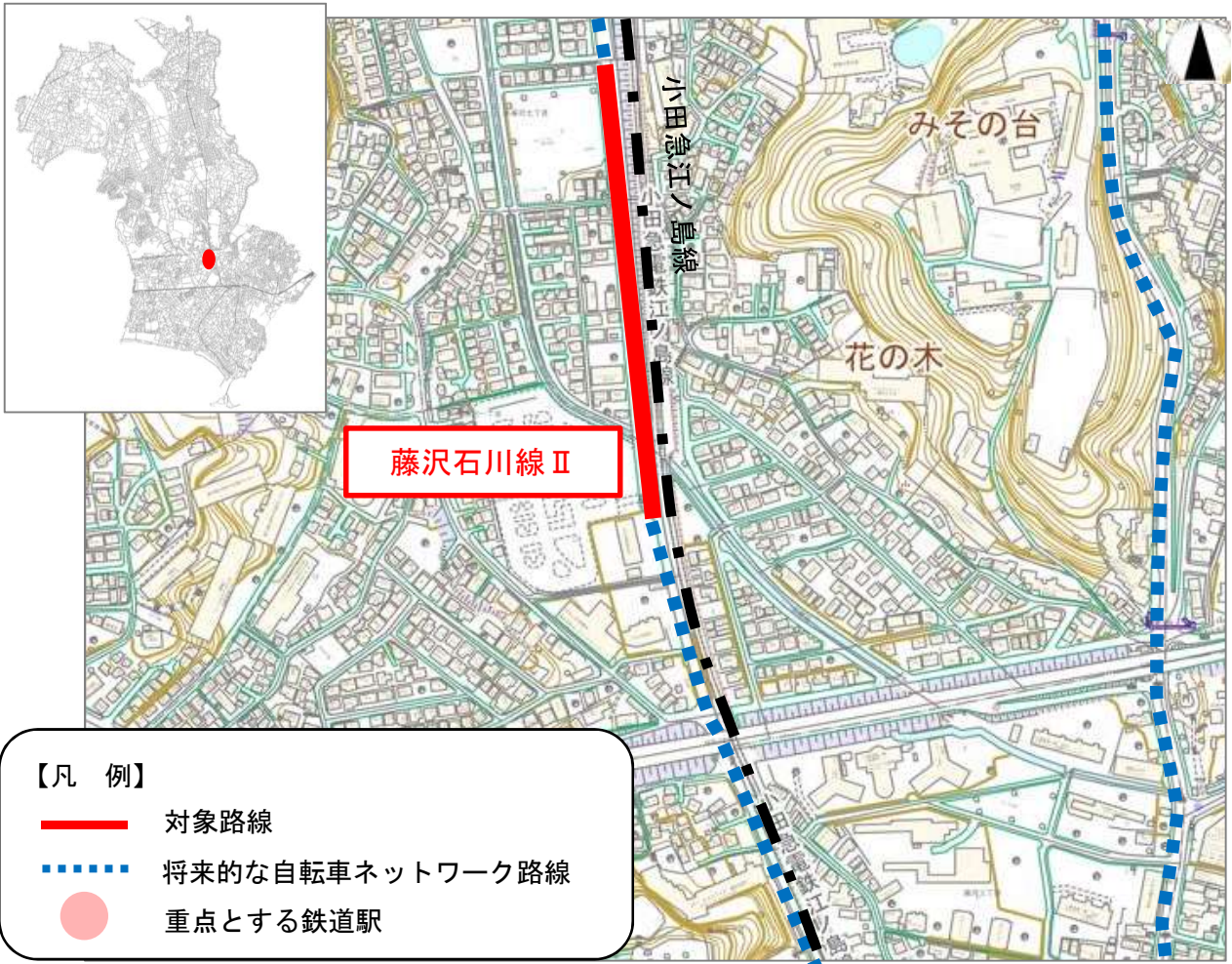
【現況写真】



路線No.1

藤沢石川線Ⅱ

【案内図】



路線概要

中短期で取り組む自転車施策	1-1.自転車走行空間づくり 整備予定路線(道路空間再配分等)
整備区間	花の木8-9地先～本藤沢7-2-18地先
整備延長	0.36km
整備形態等	自転車専用通行帯
整備時期	第4期(再配分)

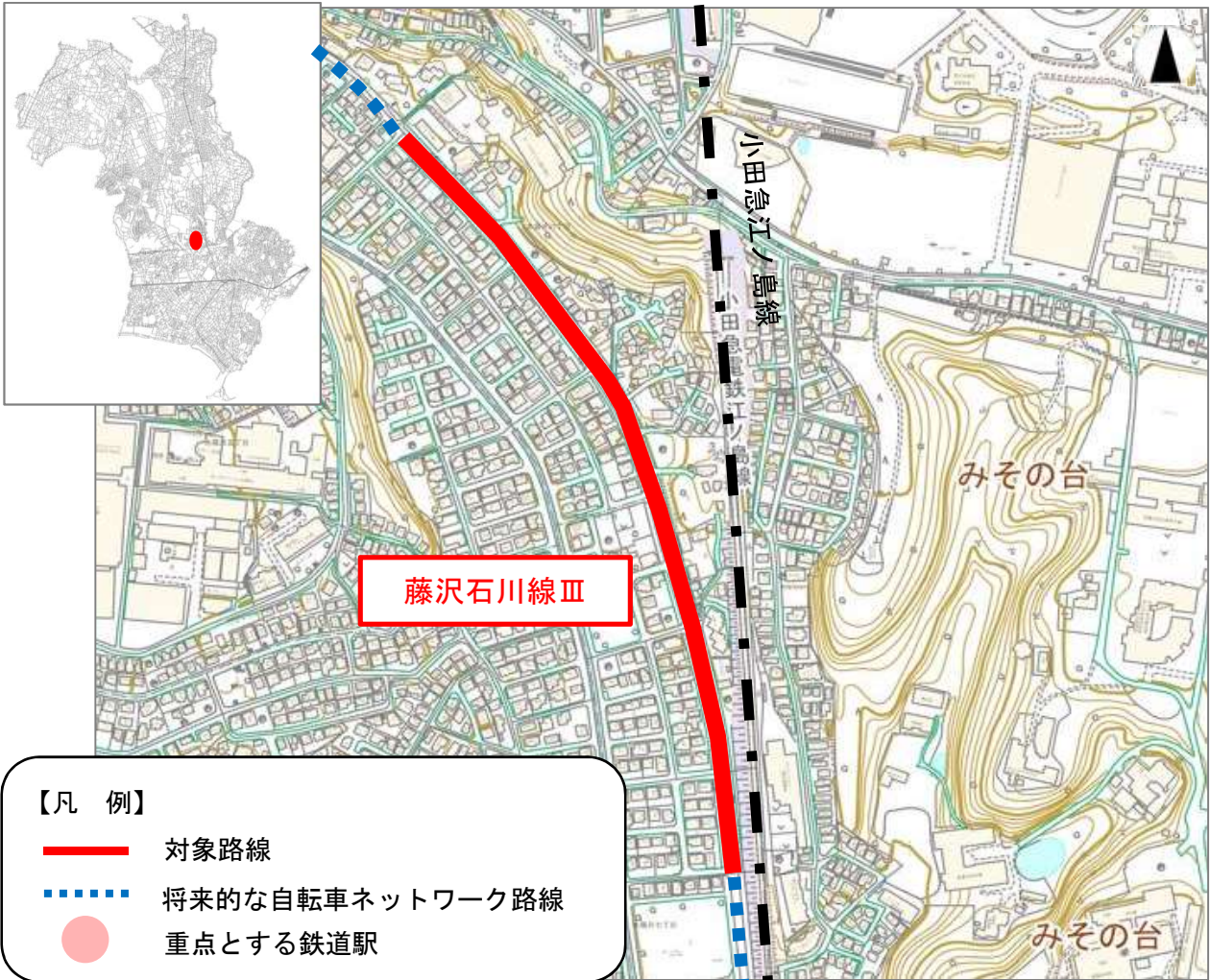
【現況写真】



路線No.1

藤沢石川線Ⅲ

【案内図】



路線概要

中短期で取り組む自転車施策	3.先導的に取り組む路線以外の路線
整備区間	みその台3-3地先～本藤沢6-5-11地先
整備延長	0.66km
整備形態等	自転車専用通行帯
整備時期	第4期

【現況写真】



路線No.1

藤沢石川線Ⅳ

【案内図】



路線概要

中短期で取り組む自転車施策	3.先導的に取り組む路線以外の路線
整備区間	本藤沢6-11-2地先～善行坂1-4-1地先
整備延長	0.28km
整備形態等	自転車専用通行帯
整備時期	検討（道路新設にあわせて整備）

【現況写真】



路線No.1

藤沢石川線V

【案内図】



【凡 例】

- 対象路線
- - - 将来的な自転車ネットワーク路線
- 重点とする鉄道駅

路線概要

中短期で取り組む自転車施策	3.先導的に取り組む路線以外の路線
整備区間	石川516地先～石川591地先
整備延長	0.13km
整備形態等	自転車専用通行帯
整備時期	第3期

【現況写真】



路線No.2

中学通り線 I

【案内図】



路線概要

中短期で取り組む自転車施策	1-1.自転車走行空間づくり 整備予定路線(道路空間再配分等)
整備区間	藤沢484地先～鵜沼1559地先
整備延長	0.52km
整備形態等	自転車専用通行帯
整備時期	整備済(2014年度)

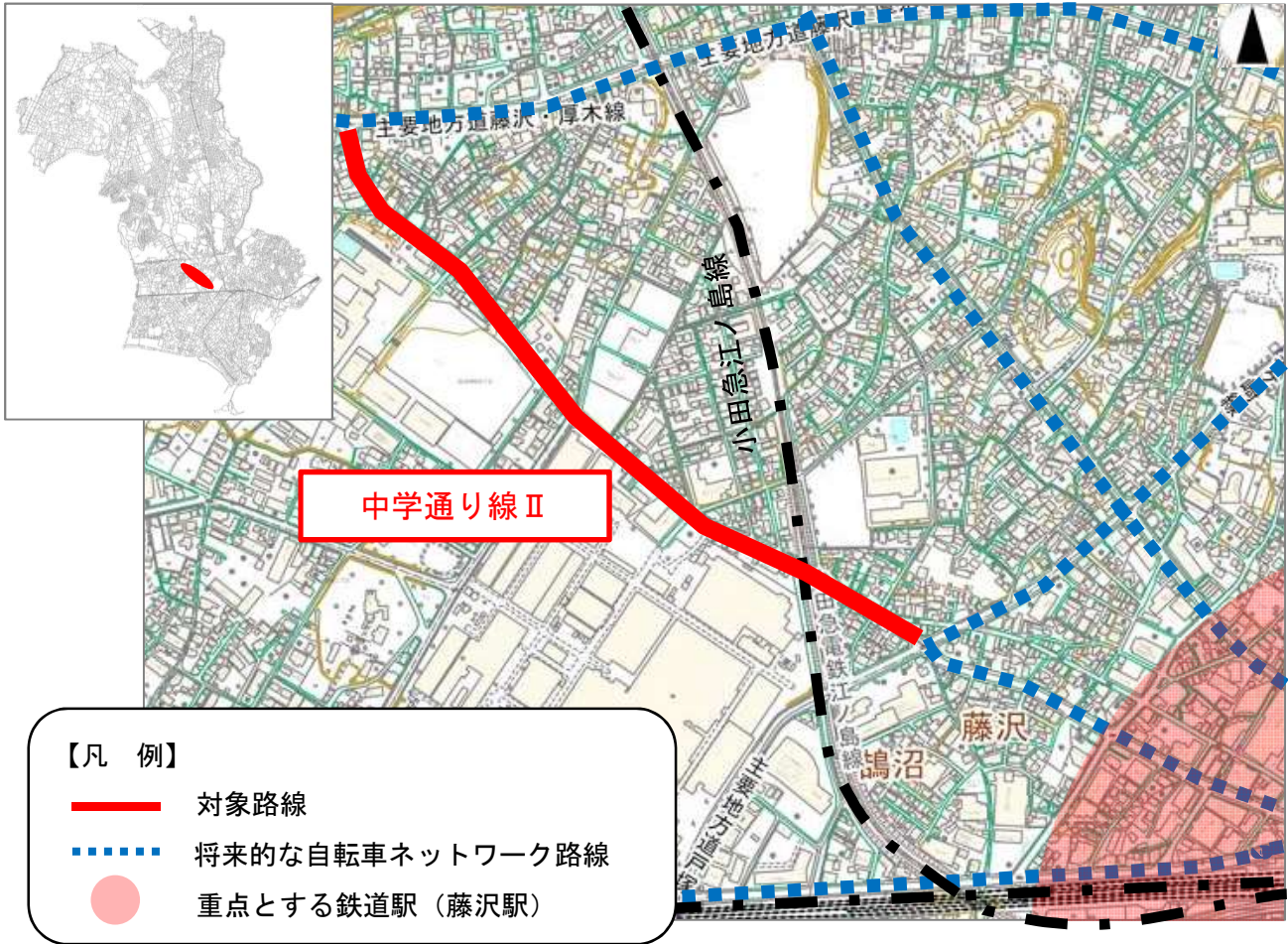
【現況写真】



路線No.2

中学通り線Ⅱ

【案内図】



路線概要

中短期で取り組む自転車施策	3.先導的に取り組む路線以外の路線
整備区間	本町2-3-8地先～鶴沼神明5-13-19地先
整備延長	0.92km
整備形態等	自転車専用通行帯
整備時期	整備済(2018年度)

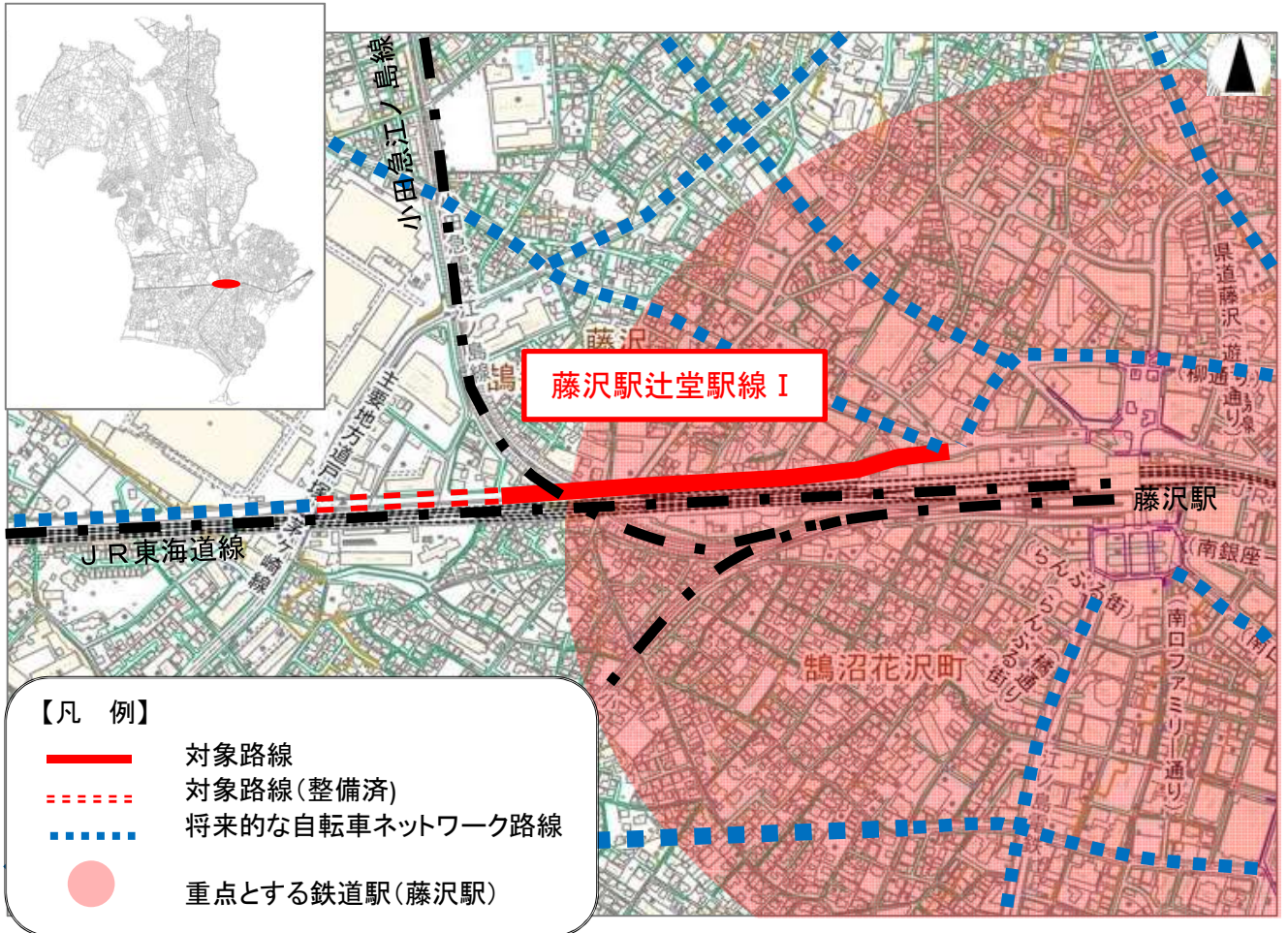
【現況写真】



路線No.3

藤沢駅辻堂駅線 I

【案内図】



【凡 例】

- 対象路線
- - - - 対象路線(整備済)
- - - - 将来的な自転車ネットワーク路線
- 重点とする鉄道駅(藤沢駅)

路線概要

中短期で取り組む自転車施策	1-1.自転車走行空間づくり 整備予定路線(道路空間再配分等)
整備区間	藤沢496地先～本鵜沼1-5-47地先
整備延長	0.80km
整備形態等	自転車歩行者道(分離)
整備時期	第2期～第3期(道路改良にあわせて整備)

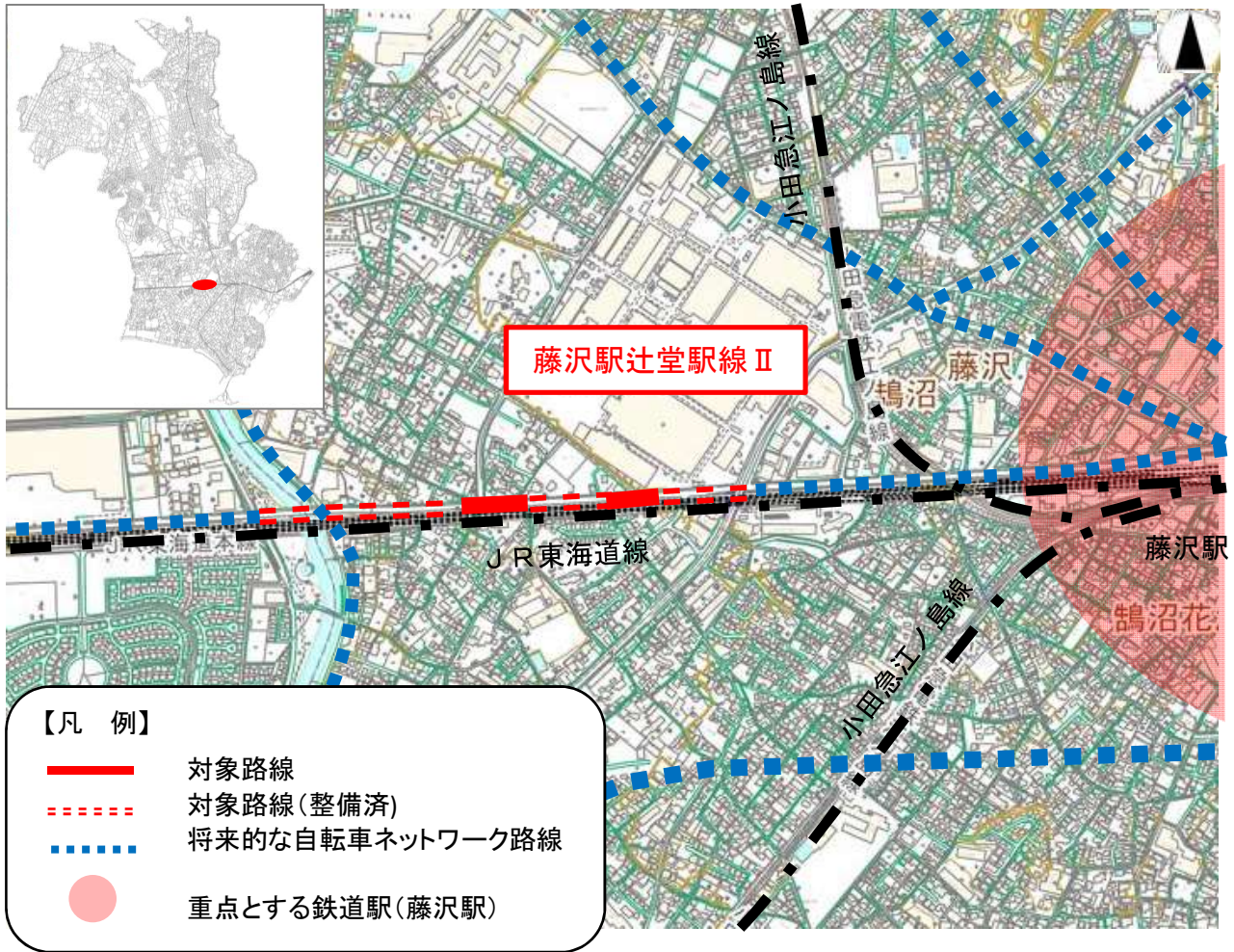
【現況写真】



路線No.3

藤沢駅辻堂駅線Ⅱ

【案内図】



【凡 例】

- 対象路線
- - - - 対象路線(整備済)
- ⋯⋯⋯ 将来的な自転車ネットワーク路線
- 重点とする鉄道駅(藤沢駅)

路線概要

中短期で取り組む自転車施策	1-1.自転車走行空間づくり 整備予定路線(道路空間再配分等)
整備区間	鳩沼神明1-5-50地先~辻堂元町6-7地先
整備延長	0.76km
整備形態等	自転車歩行者道(分離)
整備時期	第2期・第4期(道路改良にあわせて整備)

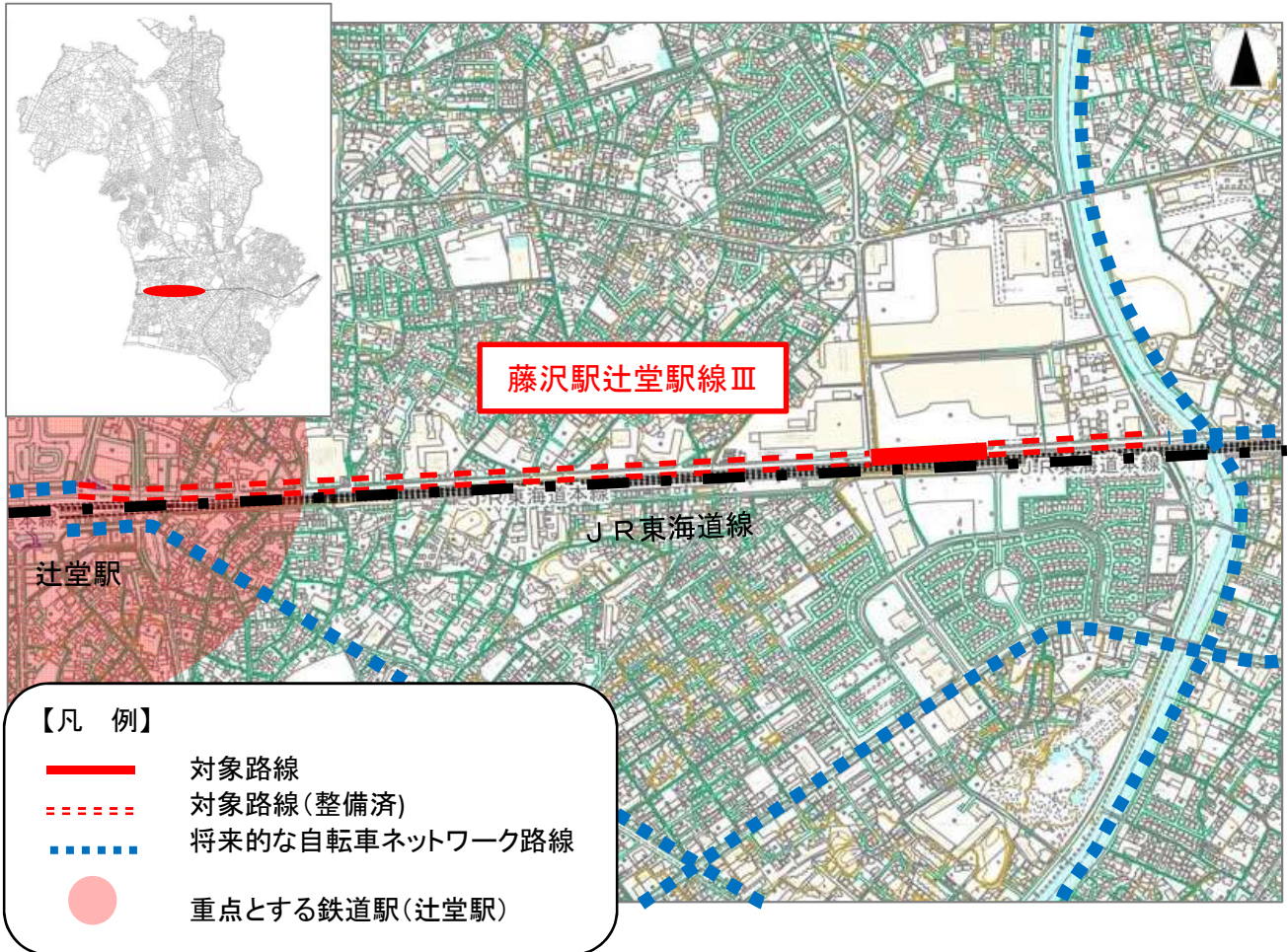
【現況写真】



路線No.3

藤沢駅辻堂駅線Ⅲ

【案内図】



路線概要

中短期で取り組む自転車施策	3.先導的に取り組む路線以外の路線
整備区間	辻堂新町4-2-12地先～辻堂1-1-11地先
整備延長	1.84km
整備形態等	自転車歩行者道（分離）
整備時期	第4期（道路改良にあわせて整備）

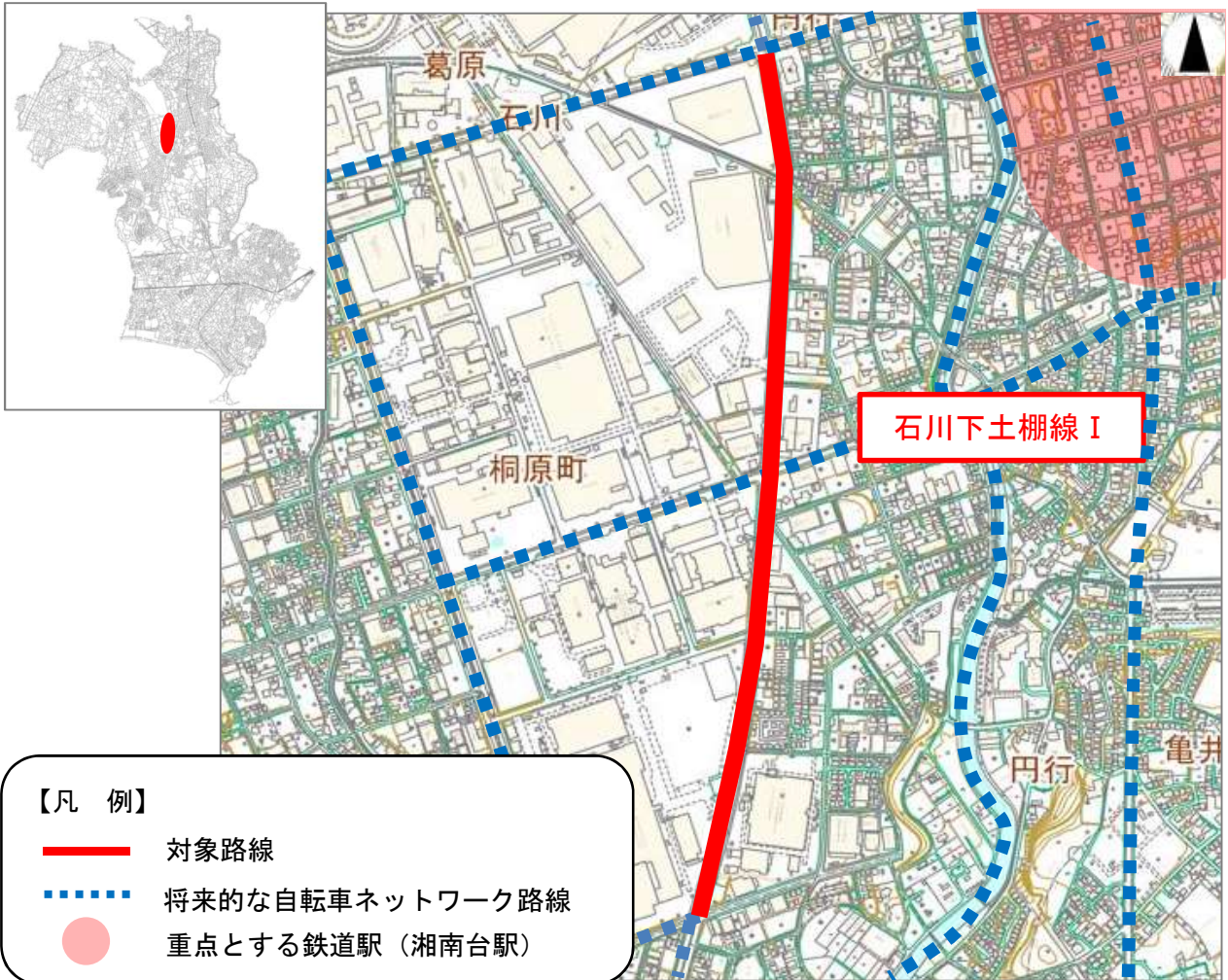
【現況写真】



路線No.4

石川下土棚線 I

【案内図】



【凡 例】

- 対象路線
- - - 将来的な自転車ネットワーク路線
- 重点とする鉄道駅 (湘南台駅)

路線概要

中短期で取り組む自転車施策	3.先導的に取り組む路線以外の路線
整備区間	円行1-22-8地先~円行2-6地先
整備延長	1.40km
整備形態等	車道混在
整備時期	第3期

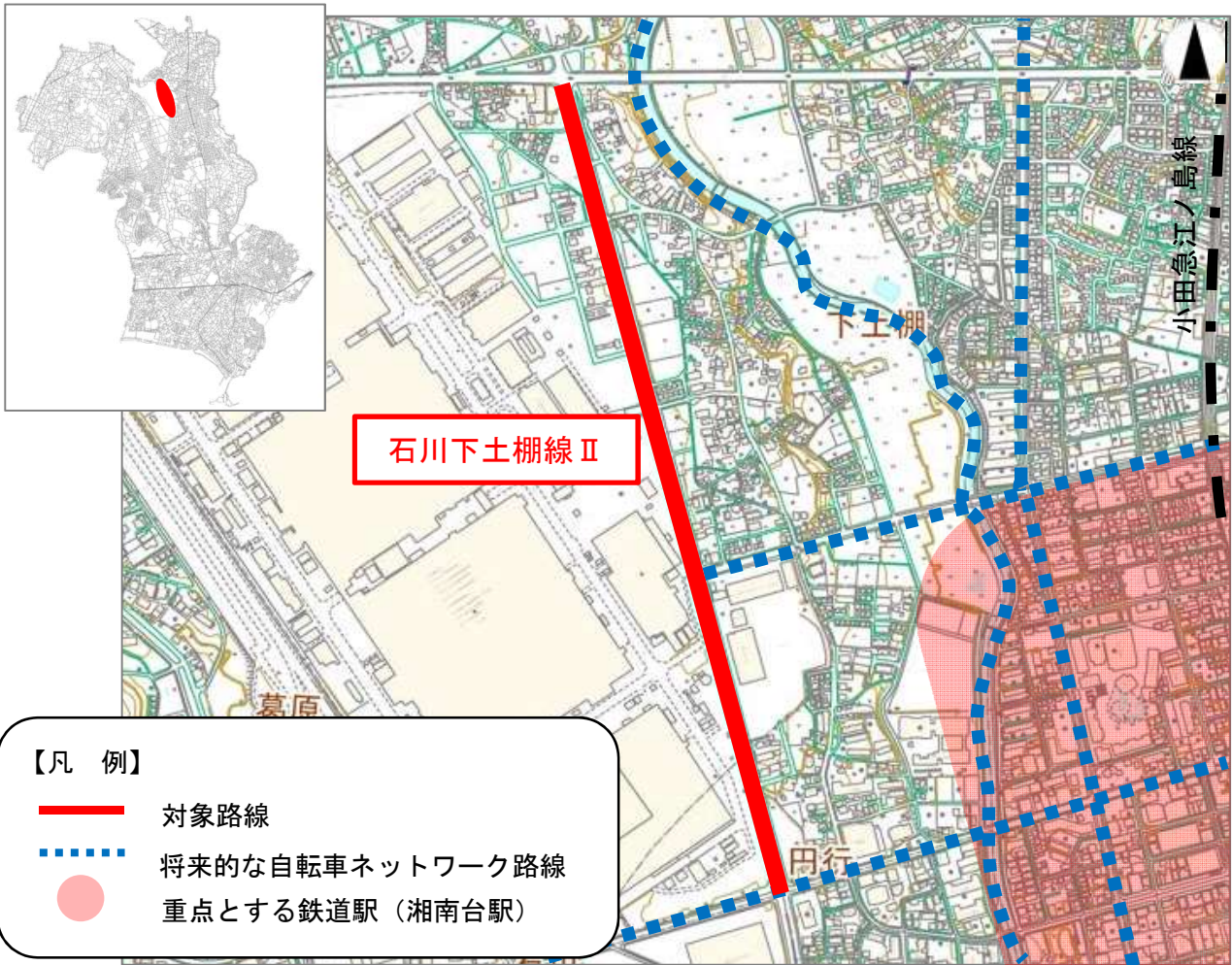
【現況写真】



路線No.4

石川下土棚線Ⅱ

【案内図】



路線概要

中短期で取り組む自転車施策	3.先導的に取り組む路線以外の路線
整備区間	円行1775地先～下土棚1708地先
整備延長	1.32km
整備形態等	車道混在
整備時期	第3期

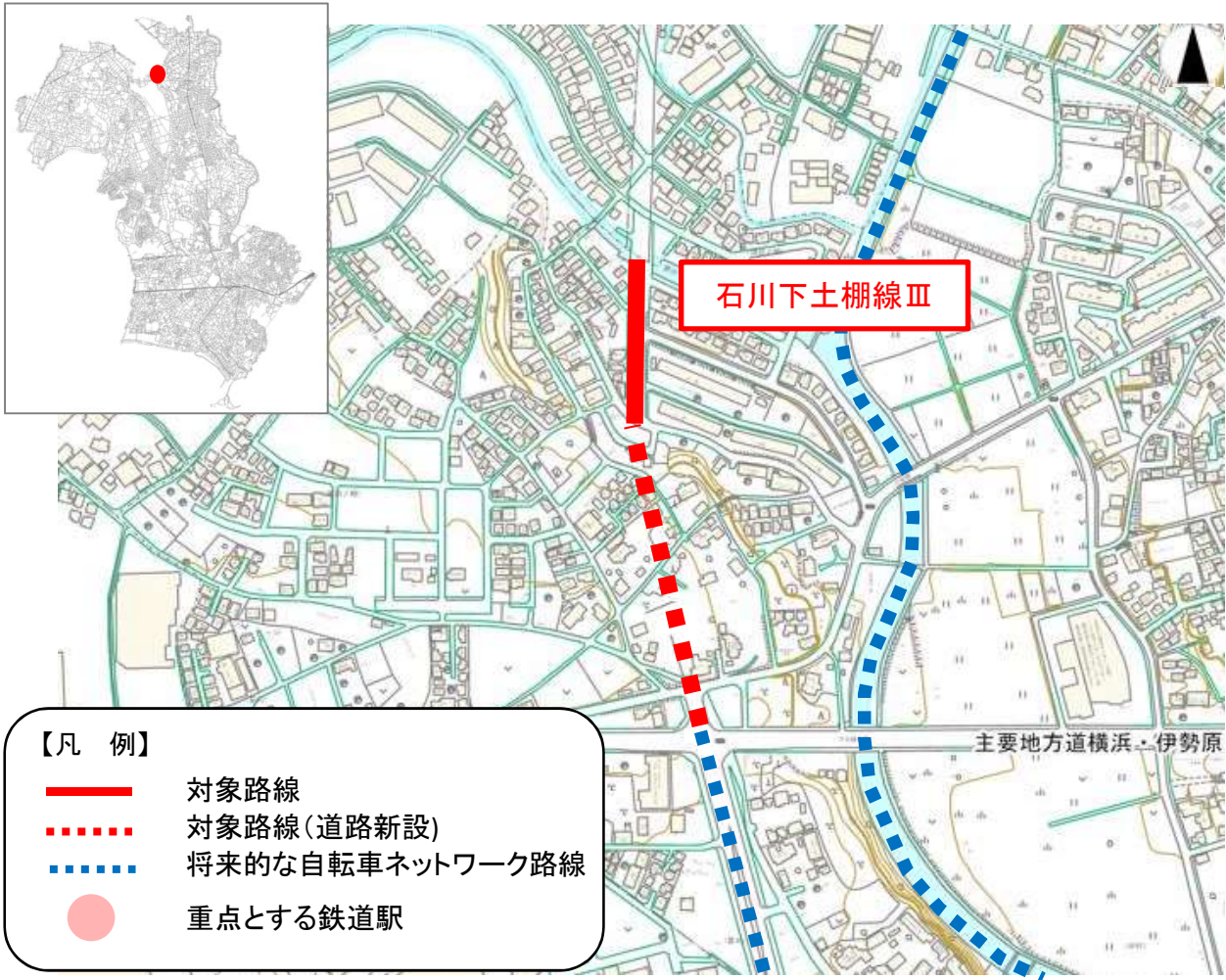
【現況写真】



路線No.4

石川下土棚線Ⅲ

【案内図】



路線概要

中短期で取り組む自転車施策	1-1.自転車走行空間づくり 整備予定路線(新設)
整備区間	下土棚1767地先～下土棚1890地先
整備延長	0.38km
整備形態等	自転車専用通行帯
整備時期	検討(道路新設にあわせて整備)

【現況写真】



路線No.5

(仮)遠藤葛原線

【案内図】



路線概要

中短期で取り組む自転車施策	1-1.自転車走行空間づくり 整備予定路線(新設)
整備区間	葛原1967地先～葛原775地先
整備延長	1.44km
整備形態等	自転車専用通行帯
整備時期	検討（道路新設にあわせて整備）

【現況写真】

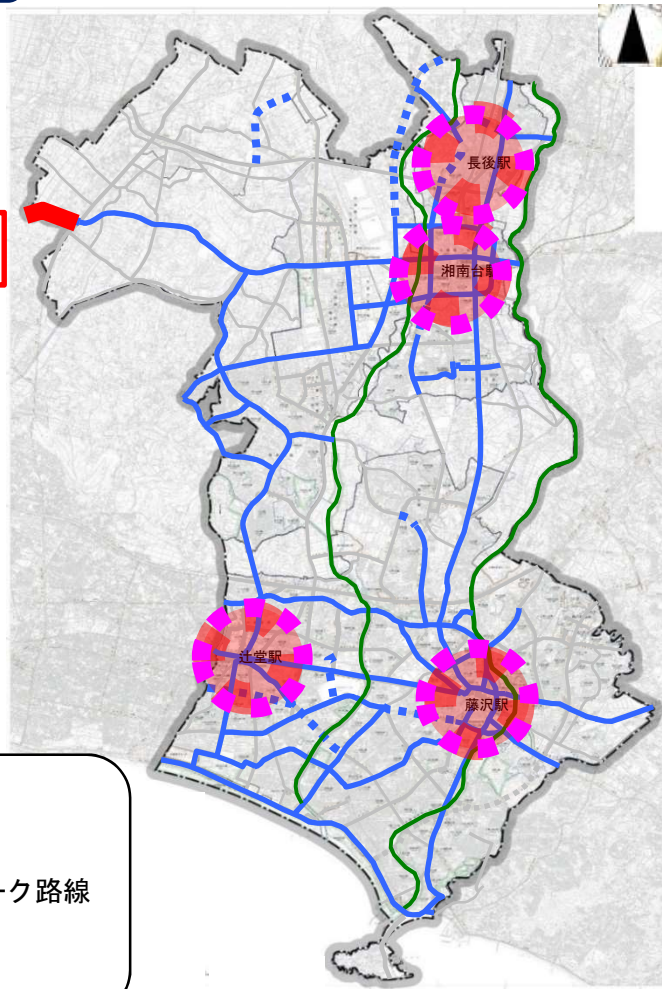


路線No.6

(仮)湘南台寒川線

【案内図】

(仮)湘南台寒川線



【凡 例】

- 対象路線
- 将来的な自転車ネットワーク路線
- 重点とする鉄道駅

路線概要

中短期で取り組む自転車施策	1-1.自転車走行空間づくり 整備予定路線(新設)
整備区間	宮原1116-3地先～宮原9地先
整備延長	0.83km
整備形態等	道路を所管する関係機関との調整
整備時期	—

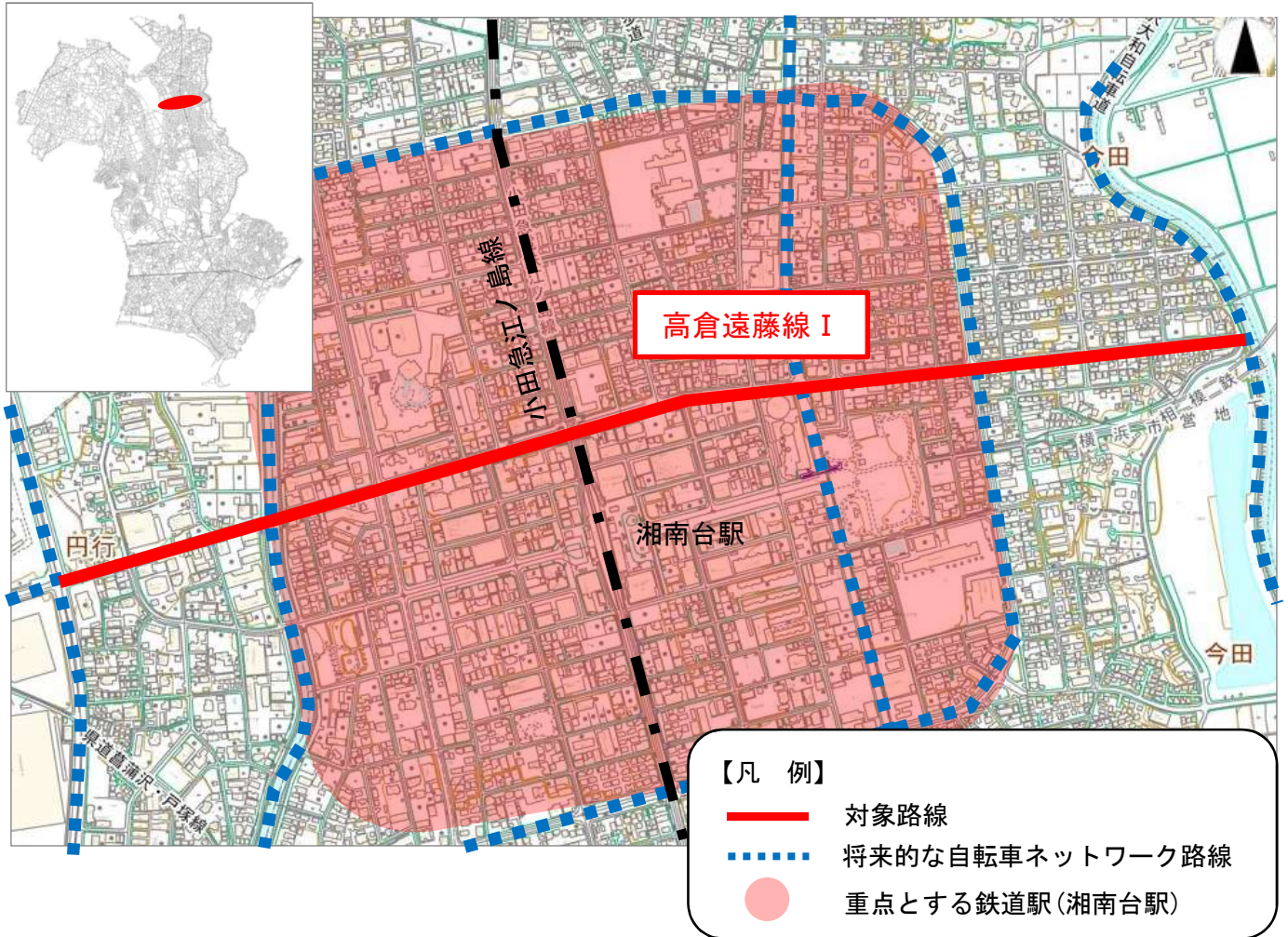
【現況写真】



路線No.7

高倉遠藤線 I

【案内図】



路線概要

中短期で取り組む自転車施策	1-2.自転車走行空間づくり 検討路線(道路空間再配分等)
整備区間	湘南台6-14-7地先～円行2-5-1地先
整備延長	1.87km
整備形態等	自転車専用通行帯
整備時期	第3期

【現況写真】



路線No.7

高倉遠藤線Ⅱ

【案内図】



【凡例】

- 対象路線
- - - 将来的な自転車ネットワーク路線
- 重点とする鉄道駅

路線概要

中短期で取り組む自転車施策	1-2.自転車走行空間づくり 検討路線(道路空間再配分等)
整備区間	円行2-6-3地先～遠藤3218-6地先
整備延長	1.54km
整備形態等	自転車専用通行帯
整備時期	第4期

【現況写真】



路線No.7

高倉遠藤線Ⅲ

【案内図】



路線概要

中短期で取り組む自転車施策	1-2.自転車走行空間づくり 検討路線(道路空間再配分等)
整備区間	遠藤3607地先～遠藤6586地先
整備延長	0.71km
整備形態等	車道混在
整備時期	第4期

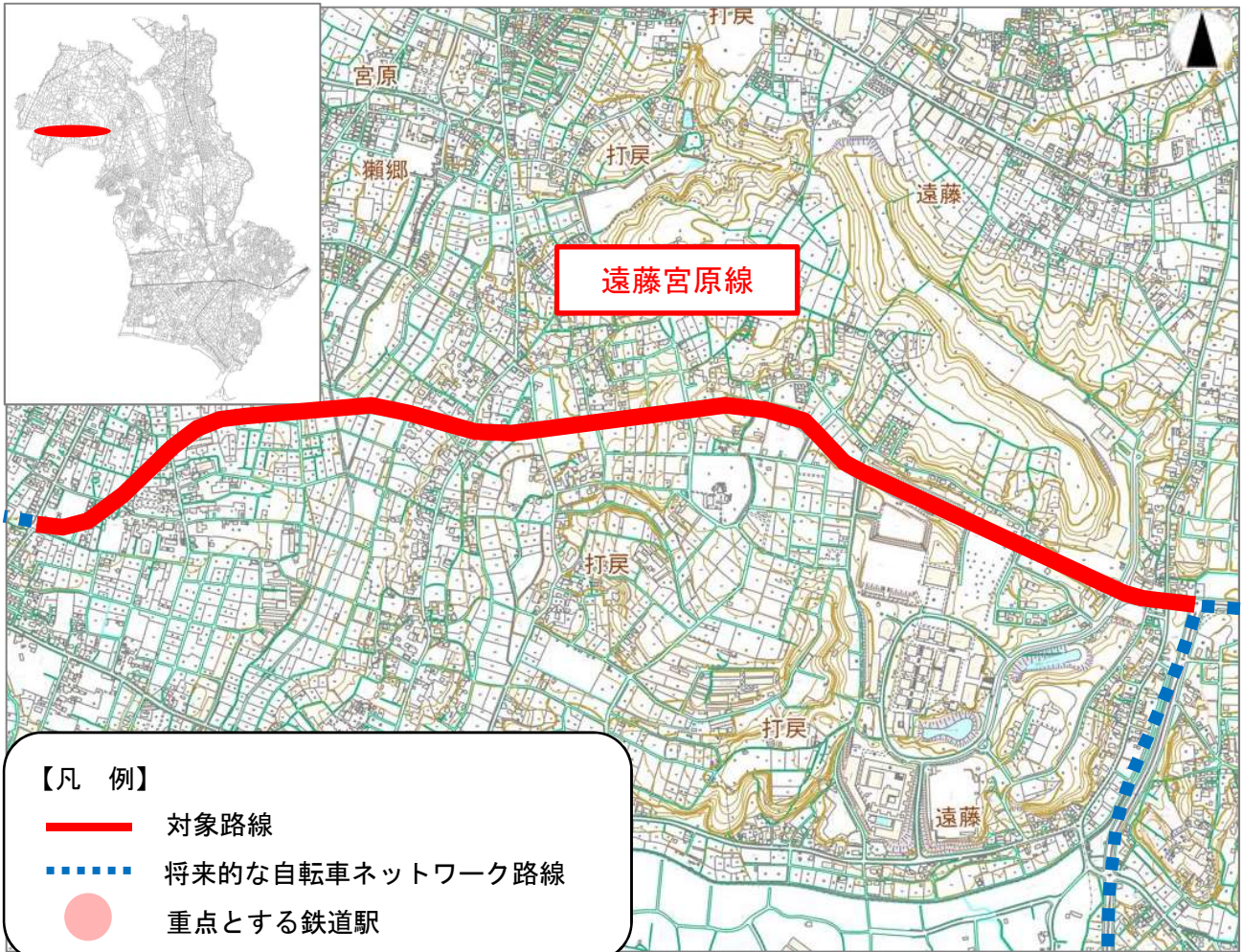
【現況写真】



路線No.8

遠藤宮原線

【案内図】



路線概要

中短期で取り組む自転車施策	1-2.自転車走行空間づくり 検討路線(道路空間再配分等)
整備区間	遠藤3927地先～瀬郷731地先
整備延長	2.80km
整備形態等	車道混在
整備時期	第4期

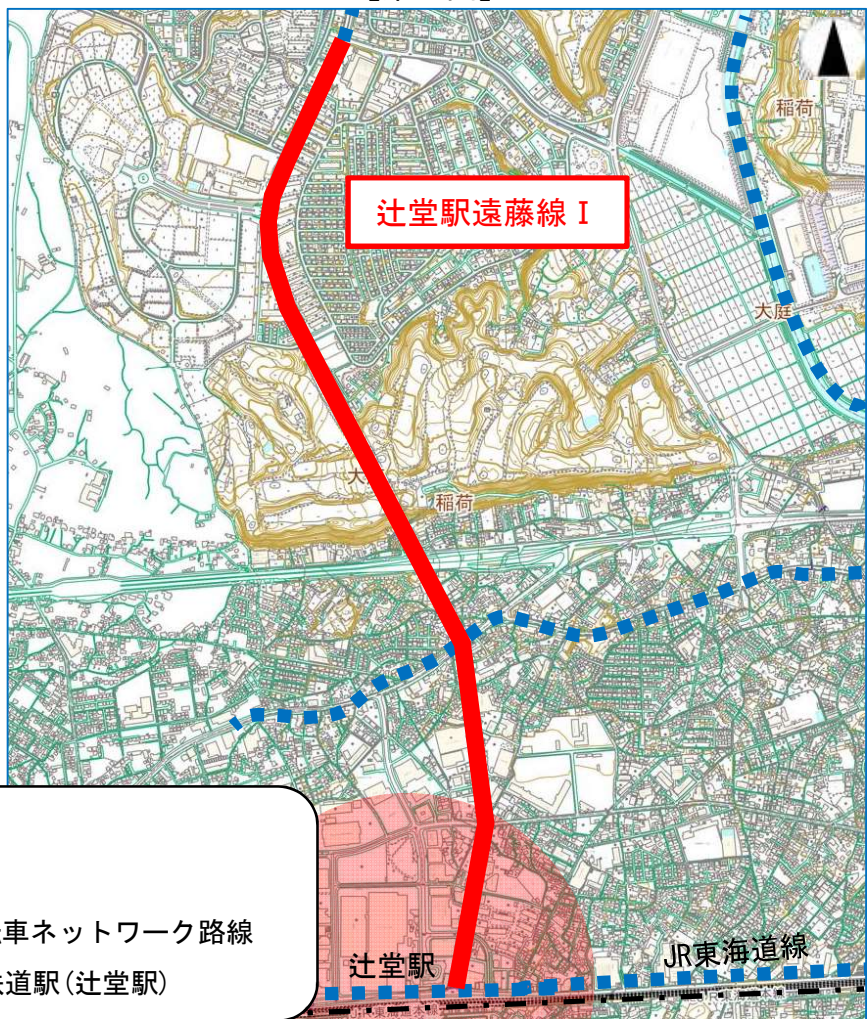
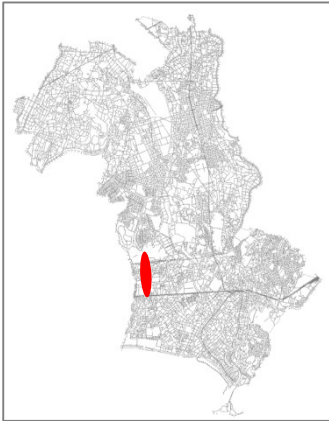
【現況写真】



路線No.9

辻堂駅遠藤線 I

【案内図】



【凡 例】

- 対象路線
- - - 将来的な自転車ネットワーク路線
- 重点とする鉄道駅(辻堂駅)

路線概要

中短期で取り組む自転車施策	1-2.自転車走行空間づくり 検討路線(道路空間再配分等)
整備区間	辻堂新町1-1-25地先~大庭5056-1地先
整備延長	2.73km
整備形態等	車道混在
整備時期	第2期

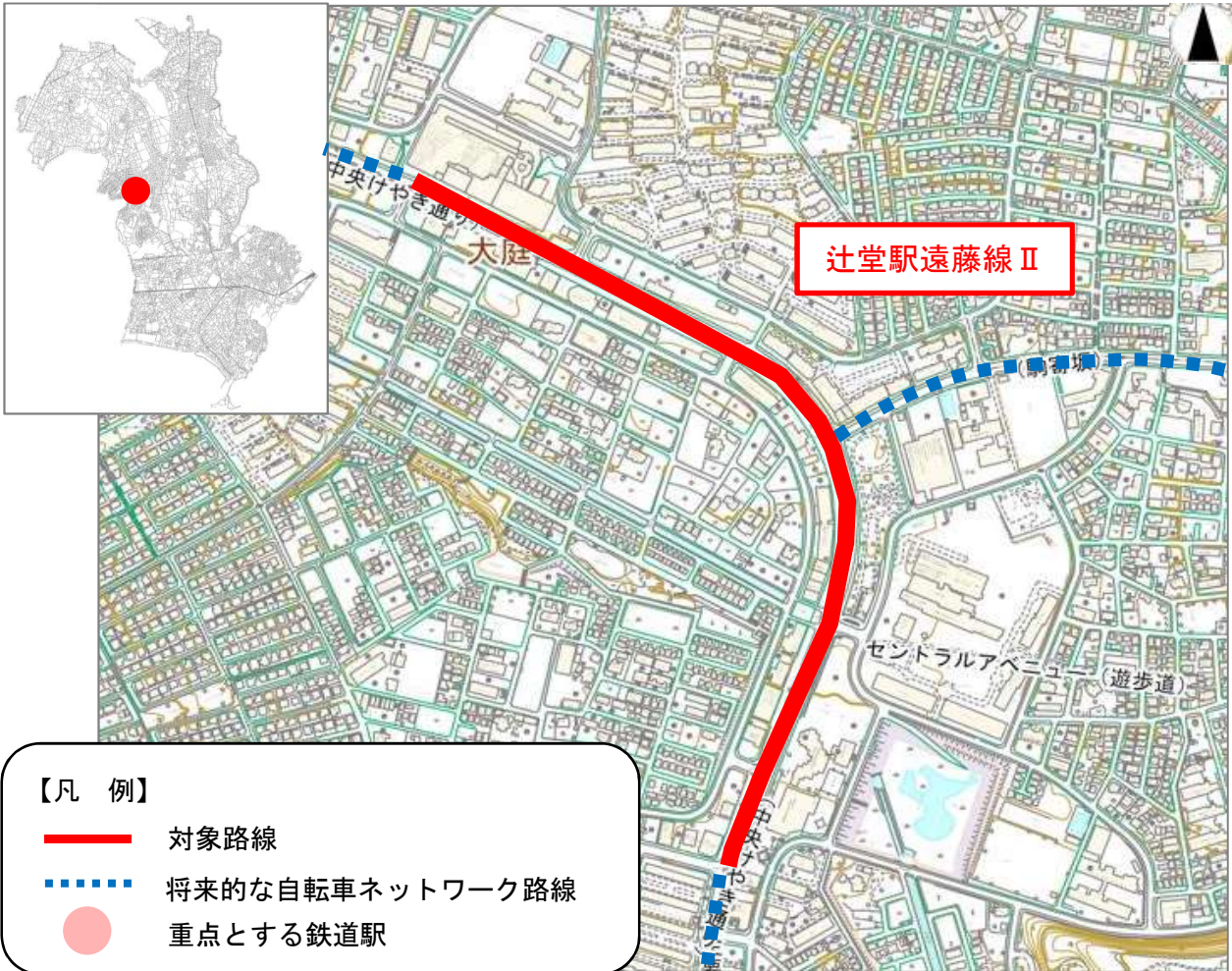
【現況写真】



路線No.9

辻堂駅遠藤線Ⅱ

【案内図】



【凡 例】

- 対象路線
- - - 将来的な自転車ネットワーク路線
- 重点とする鉄道駅

路線概要

中短期で取り組む自転車施策	1-2.自転車走行空間づくり 検討路線(道路空間再配分等)
整備区間	大庭5406-11地先～大庭5681-3地先
整備延長	1.13km
整備形態等	至遠藤：自転車歩行者道（分離） 至辻堂：車道混在
整備時期	第2期

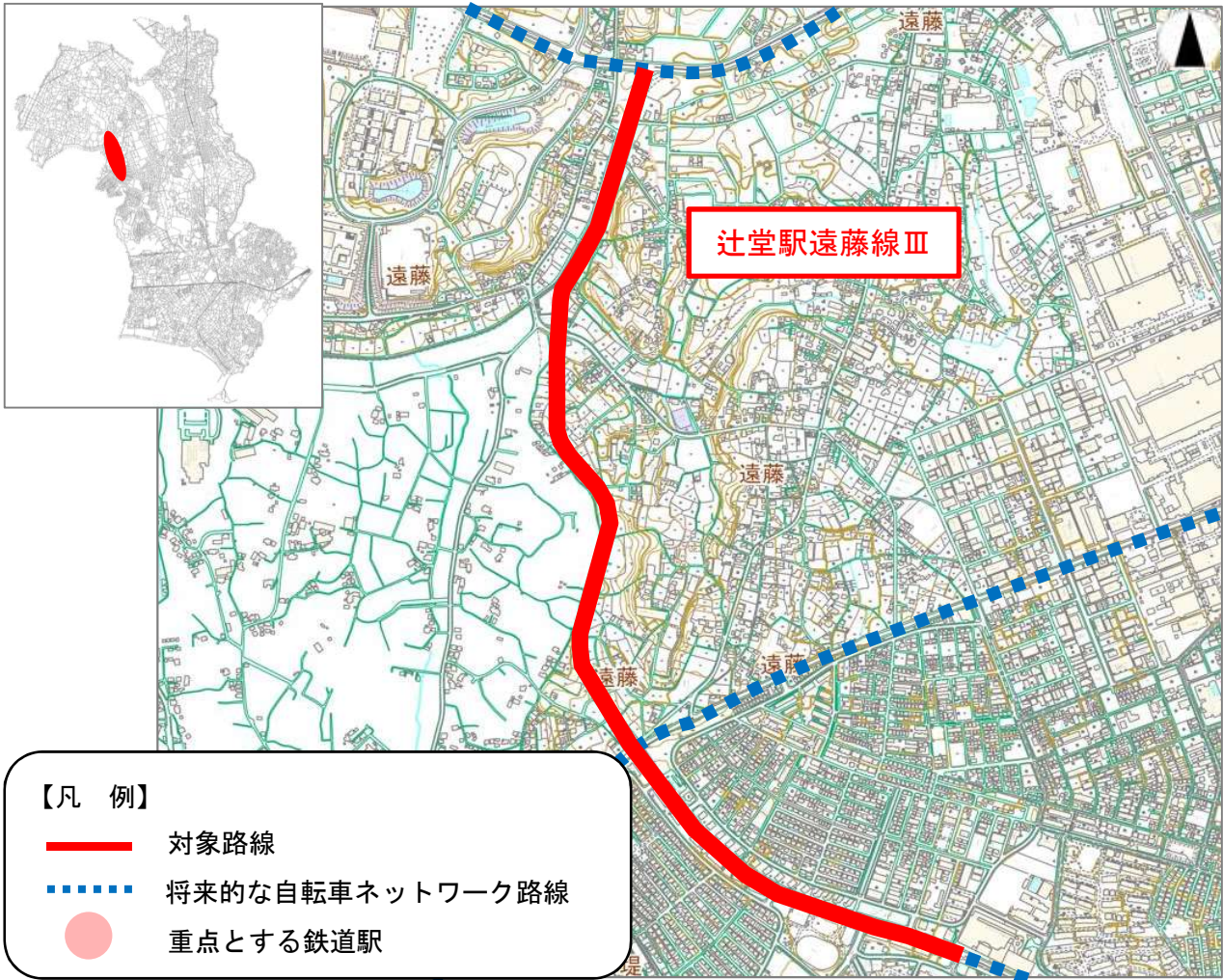
【現況写真】



路線No.9

辻堂駅遠藤線Ⅲ

【案内図】



- 【凡例】
- 対象路線
 - - - 将来的な自転車ネットワーク路線
 - 重点とする鉄道駅

路線概要

中短期で取り組む自転車施策	1-2.自転車走行空間づくり 検討路線(道路空間再配分等)
整備区間	遠藤698-10地先～遠藤6596地先
整備延長	2.55km
整備形態等	車道混在
整備時期	第2期

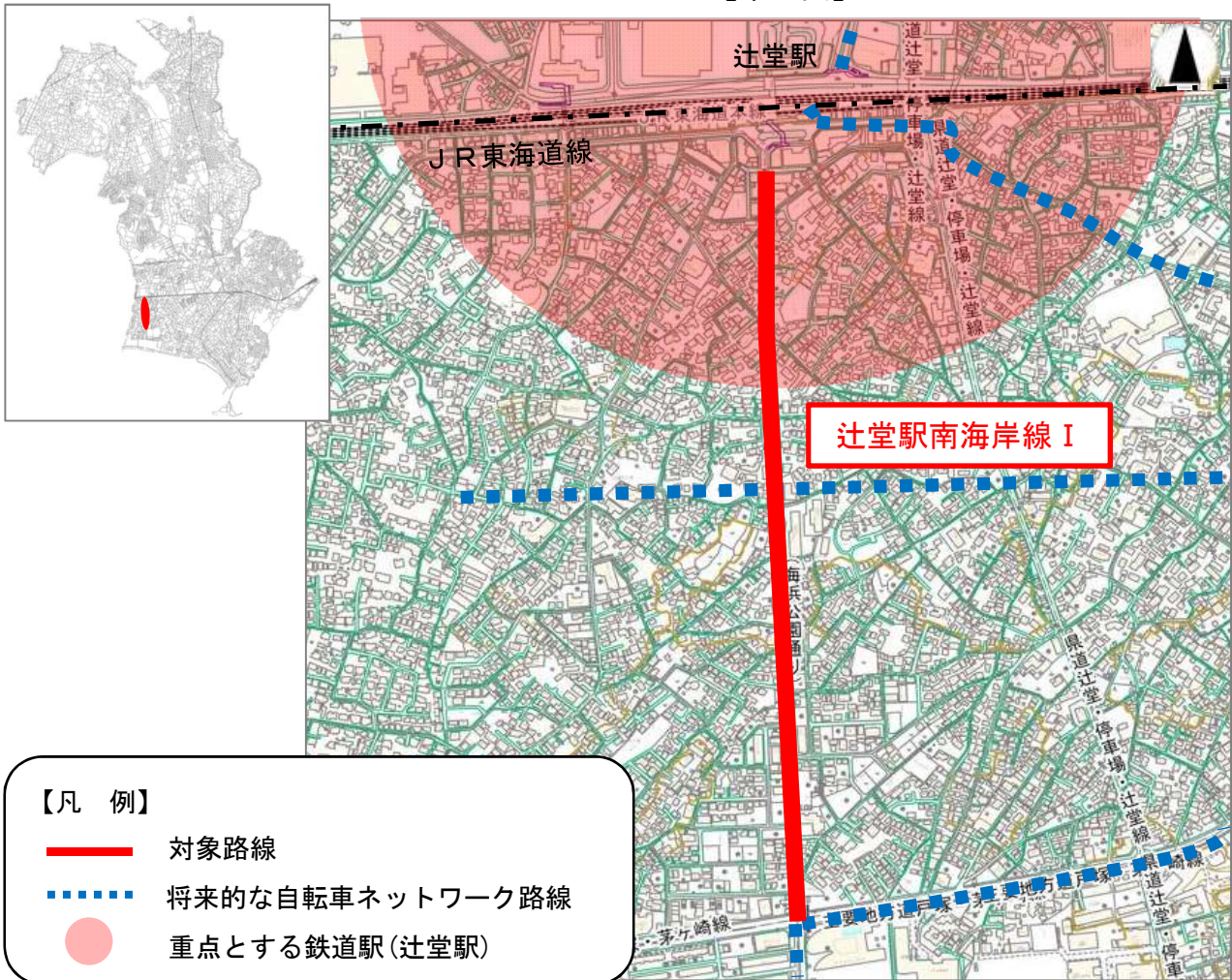
【現況写真】



路線No.10

辻堂駅南海岸線 I

【案内図】



【凡 例】

- 対象路線
- - - 将来的な自転車ネットワーク路線
- 重点とする鉄道駅(辻堂駅)

路線概要

中短期で取り組む自転車施策	1-2.自転車走行空間づくり 検討路線(道路空間再配分等)
整備区間	辻堂2-9-3地先~辻堂5-11-1地先
整備延長	1.10km
整備形態等	車道混在
整備時期	第2期

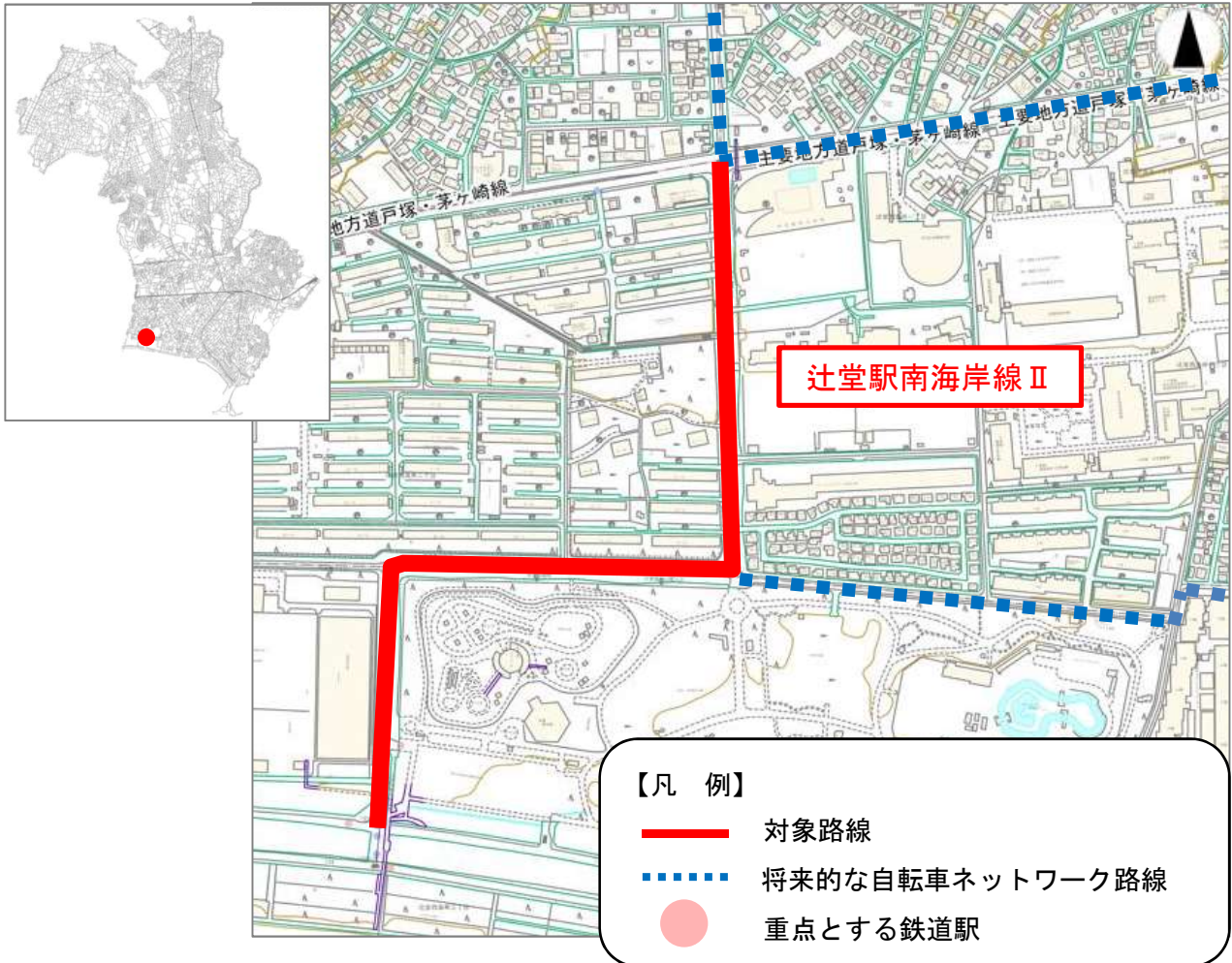
【現況写真】



路線No.10

辻堂駅南海岸線Ⅱ

【案内図】



路線概要

中短期で取り組む自転車施策	1-2.自転車走行空間づくり 検討路線(道路空間再配分等)
整備区間	辻堂西海岸2-1地先～辻堂西海岸3-2地先
整備延長	0.96km
整備形態等	車道混在
整備時期	第2期

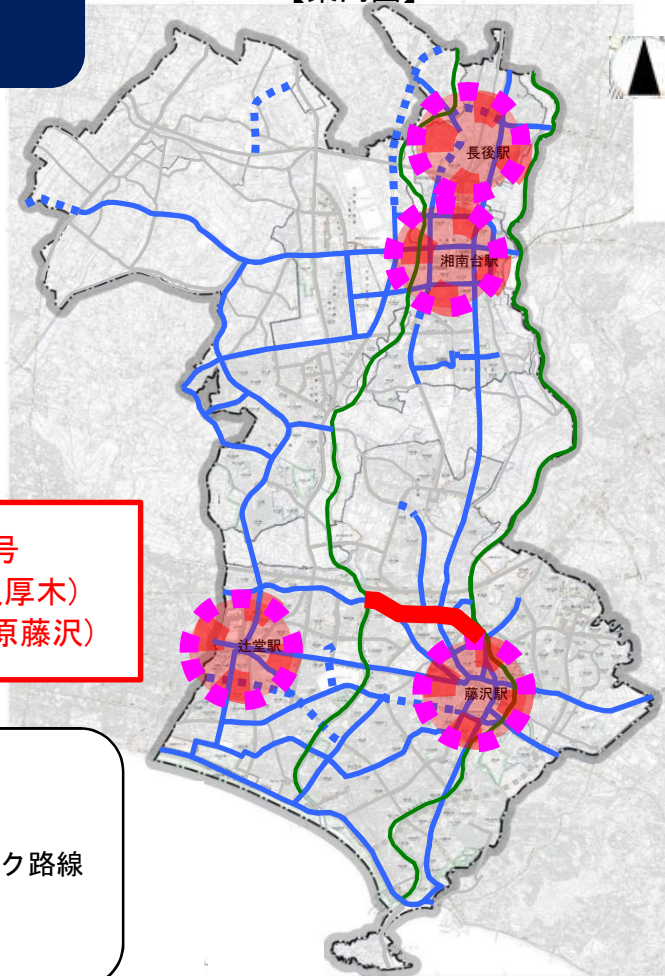
【現況写真】



路線No.11

国道467号
 県道43号(藤沢厚木)
 県道44号(伊勢原藤沢)

【案内図】



国道467号
 県道43号(藤沢厚木)
 県道44号(伊勢原藤沢)

- 【凡例】
- 対象路線
 - 将来的な自転車ネットワーク路線
 - 重点とする鉄道駅

路線概要

中短期で取り組む自転車施策	1-2.自転車走行空間づくり 検討路線(道路空間再配分等)
整備区間	藤沢1-1-4地先～鶴沼新明4-11-12地先
整備延長	1.93km
整備形態等	道路を所管する関係機関との調整
整備時期	—

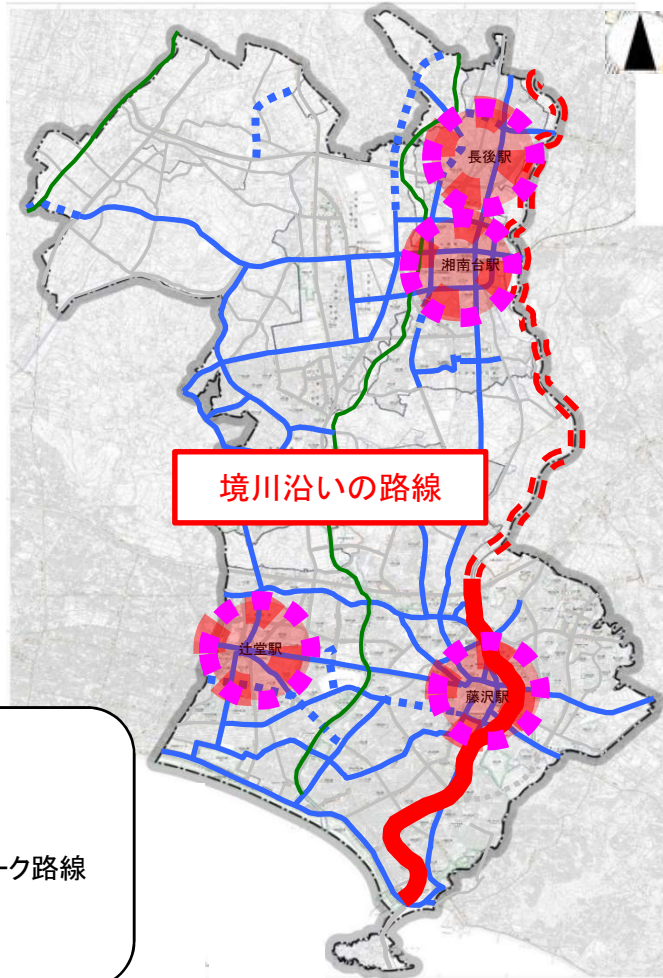
【現況写真】



路線No.12

境川沿いの路線

【案内図】



【凡 例】

- 対象路線
- - - - 対象路線(整備済)
- 将来的な自転車ネットワーク路線
- 重点とする鉄道駅

路線概要

中短期で取り組む自転車施策	1-2.自転車走行空間づくり 検討路線(道路空間再配分等)
整備区間	境川沿いの路線
整備延長	—
整備形態等	検討
整備時期	—

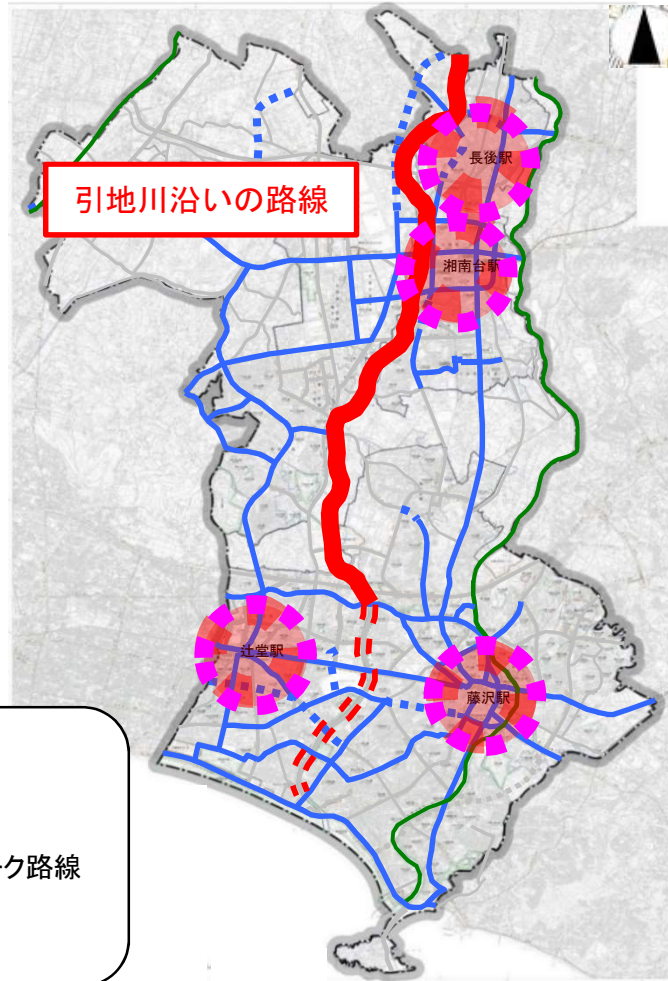
【現況写真】



路線No.13

引地川沿いの路線

【案内図】



【凡 例】

- 対象路線
- - - - - 対象路線(整備済)
- 将来的な自転車ネットワーク路線
- 重点とする鉄道駅

路線概要

中短期で取り組む自転車施策	1-2.自転車走行空間づくり 検討路線(道路空間再配分等)
整備区間	引地川沿いの路線
整備延長	—
整備形態等	検討
整備時期	—

【現況写真】

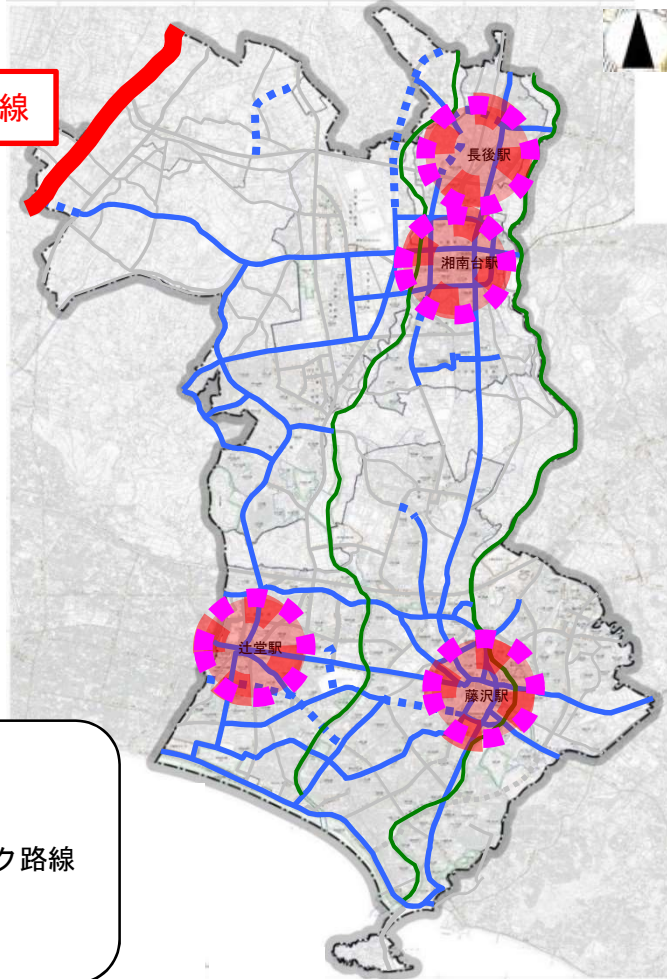


路線No.14

目久尻川沿いの路線

【案内図】

目久尻川沿いの路線



- 【凡 例】
- 対象路線
 - 将来的な自転車ネットワーク路線
 - 重点とする鉄道駅

路線概要

中短期で取り組む自転車施策	1-2.自転車走行空間づくり 検討路線(道路空間再配分等)
整備区間	目久尻川沿いの路線
整備延長	—
整備形態等	検討
整備時期	—

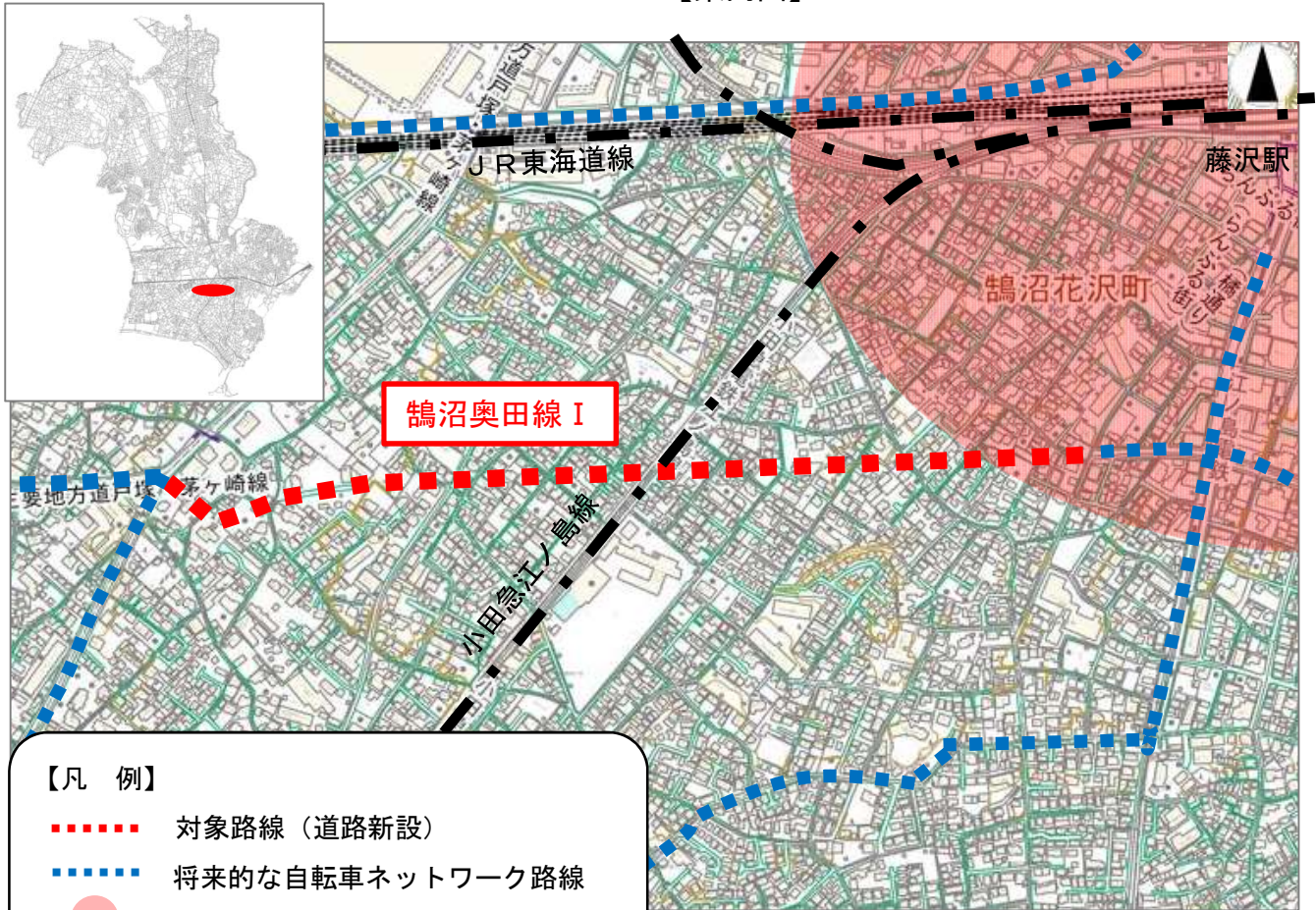
【現況写真】



路線No.15

鶺沼奥田線 I

【案内図】



路線概要

中短期で取り組む自転車施策	1-2.自転車走行空間づくり 検討路線(新設)
整備区間	本鶺沼2-7-20地先～鶺沼橋1-15-10地先
整備延長	1.10km
整備形態等	自転車専用通行帯
整備時期	検討（道路新設にあわせて整備）

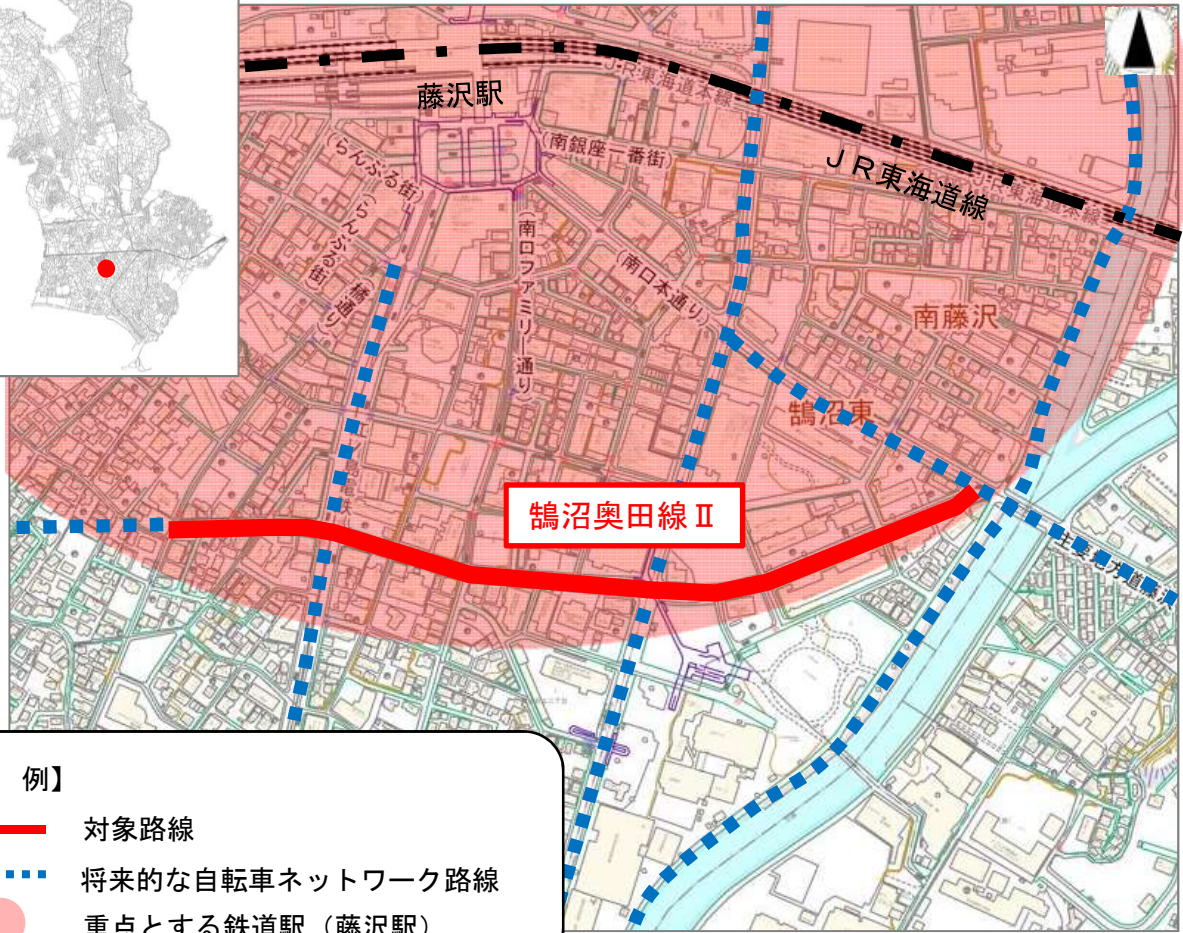
【現況写真】



路線No.15

鵜沼奥田線Ⅱ

【案内図】



【凡 例】

- 対象路線
- - - 将来的な自転車ネットワーク路線
- 重点とする鉄道駅（藤沢駅）

路線概要

中短期で取り組む自転車施策	1-2.自転車走行空間づくり 検討路線(新設)
整備区間	鵜沼橋1-4-14地先～鵜沼東2-5地先
整備延長	0.74km
整備形態等	自転車専用通行帯
整備時期	整備済(2021年度)

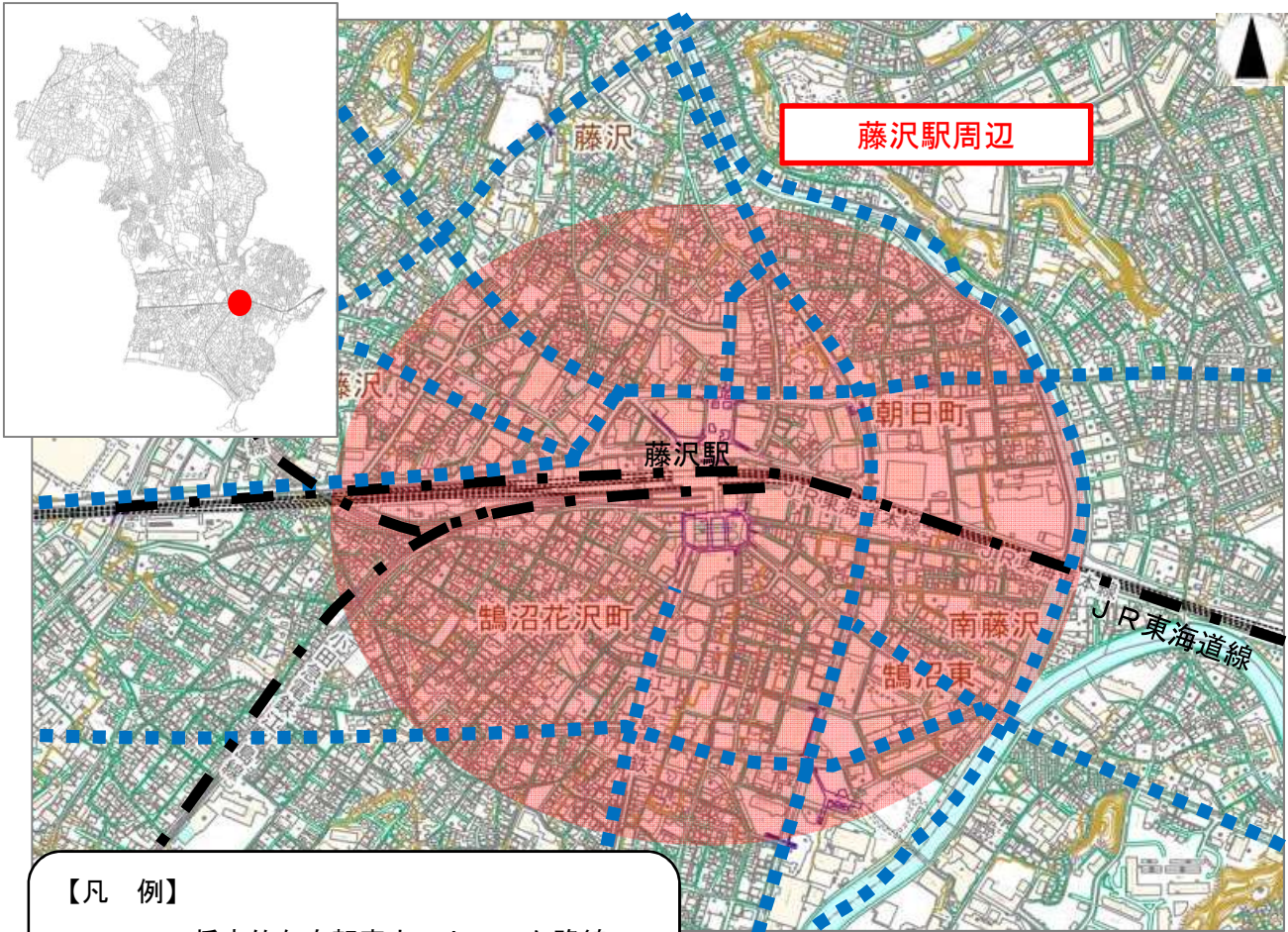
【現況写真】



路線No.16

藤沢駅周辺

【案内図】



【凡 例】

- 将来的な自転車ネットワーク路線
- 重点とする鉄道駅（藤沢駅）

路線概要

中短期で取り組む自転車施策	2.鉄道駅周辺の自転車走行空間づくり
整備区間	藤沢駅周辺
整備路線数	32路線
整備形態等	車道混在(歩道あり)・自転車ピクトグラム【左側通行】(歩道なし)
整備計画策定時期	策定済(2019年度)
整備時期	第1期～第2期

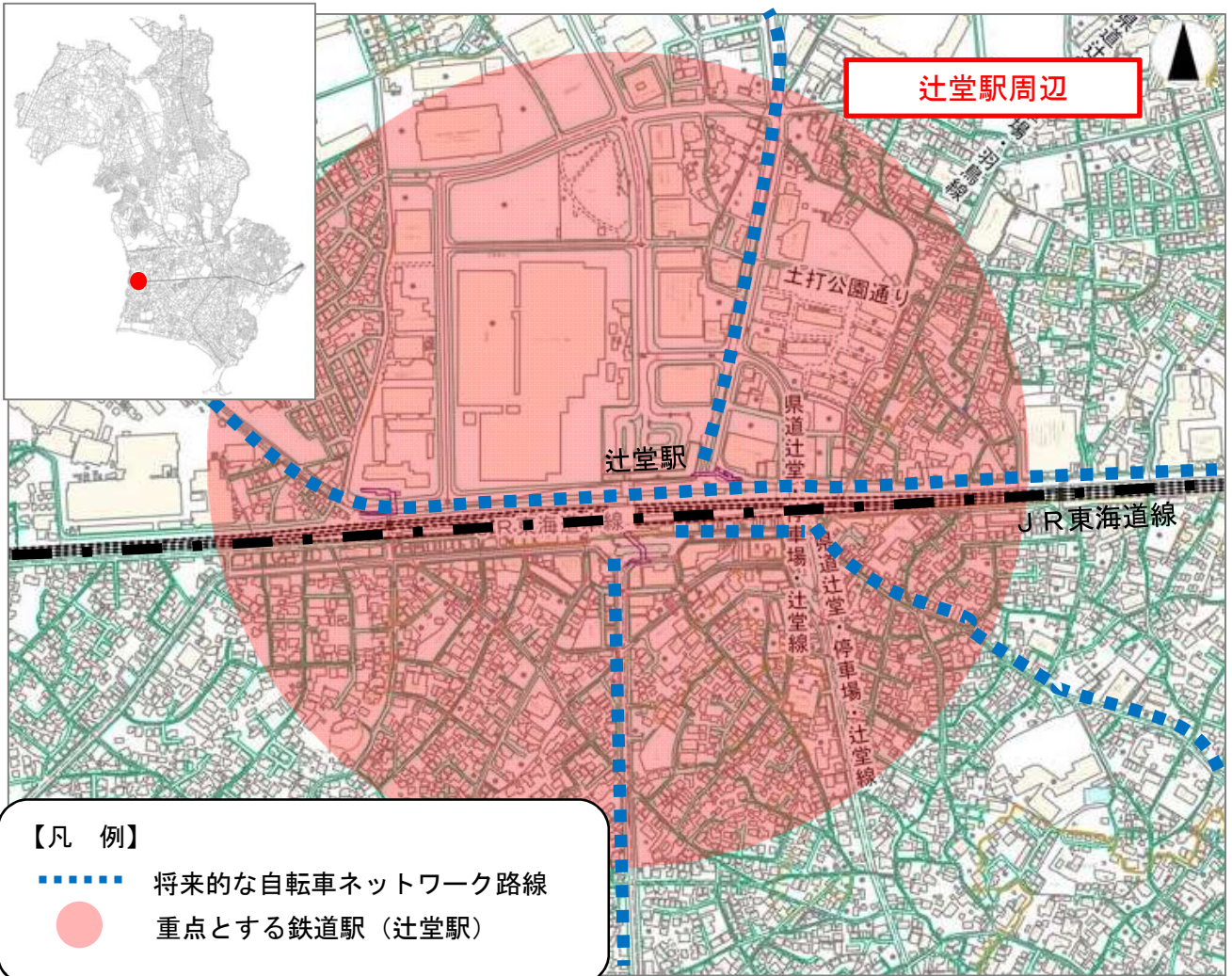
【現況写真】



路線No.17

辻堂駅周辺

【案内図】



【凡例】

- 将来的な自転車ネットワーク路線
- 重点とする鉄道駅（辻堂駅）

路線概要

中短期で取り組む自転車施策	2.鉄道駅周辺の自転車走行空間づくり
整備区間	辻堂駅周辺
整備路線数	40路線
整備形態等	車道混在(歩道あり)・自転車ピクトグラム【左側通行】(歩道なし)
整備計画策定時期	策定済(2022年度)
整備時期	第2期

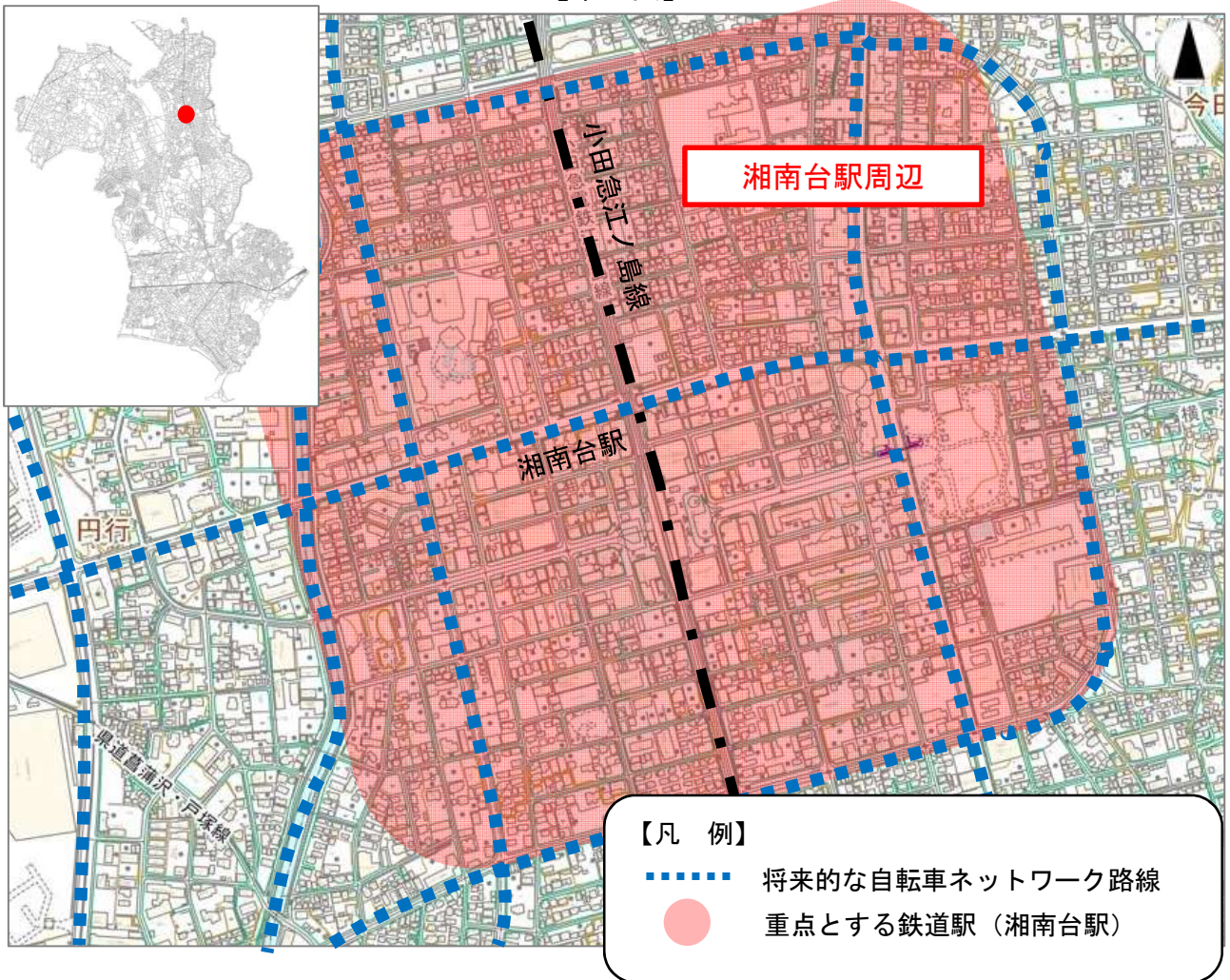
【現況写真】



路線No.18

湘南台駅周辺

【案内図】



【凡例】

- 将来的な自転車ネットワーク路線
- 重点とする鉄道駅（湘南台駅）

路線概要

中短期で取り組む自転車施策	2.鉄道駅周辺の自転車走行空間づくり
整備区間	湘南台駅周辺
整備路線数	—
整備形態等	車道混在(歩道あり)・自転車ピクトグラム【左側通行】(歩道なし)
整備計画策定時期	第2期
整備時期	第3期

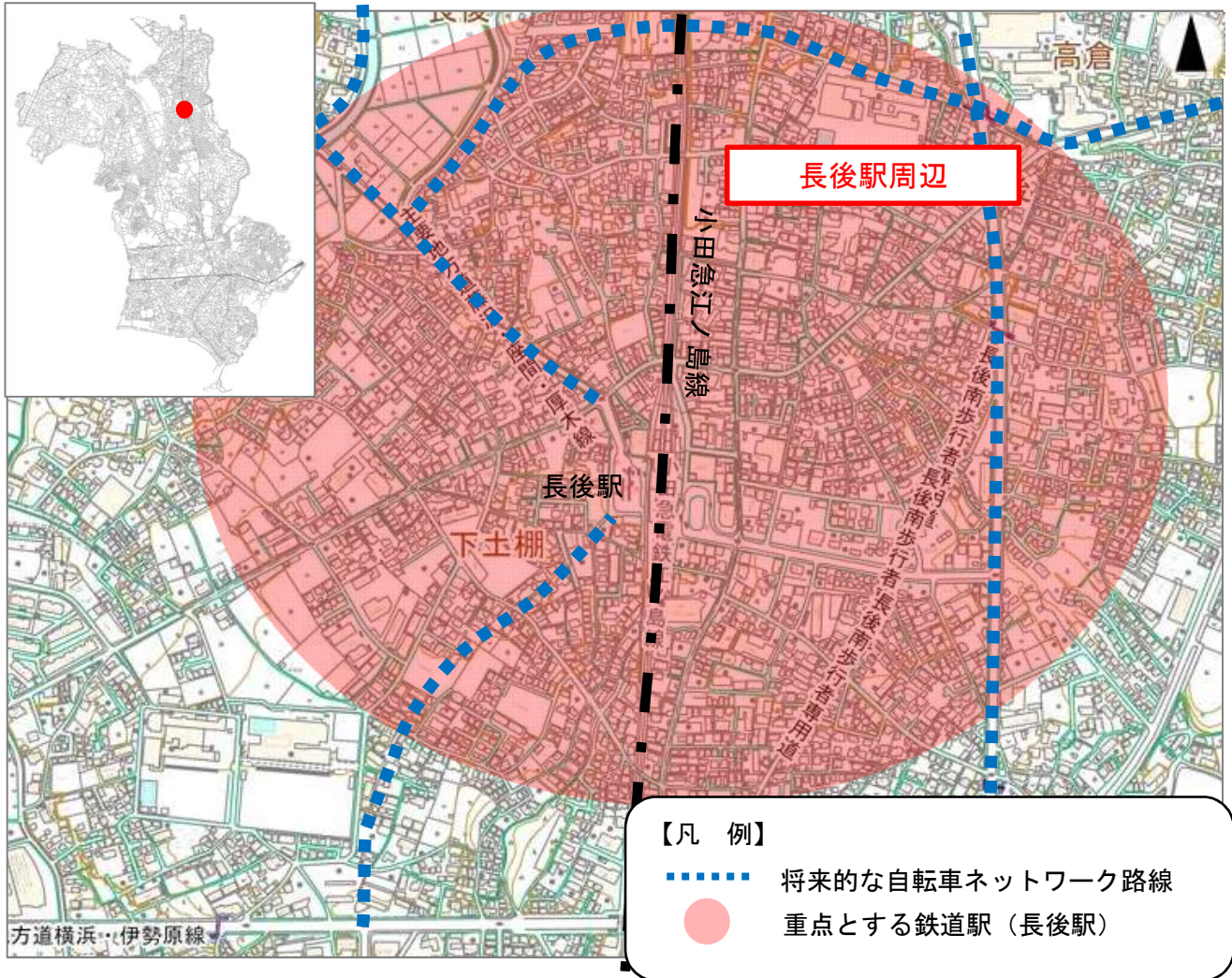
【現況写真】



路線No.19

長後駅周辺

【案内図】



路線概要

中短期で取り組む自転車施策	2.鉄道駅周辺の自転車走行空間づくり
整備区間	長後駅周辺
整備路線数	—
整備形態等	車道混在(歩道あり)・自転車ピクトグラム【左側通行】(歩道なし)
整備計画策定時期	第3期
整備時期	第4期

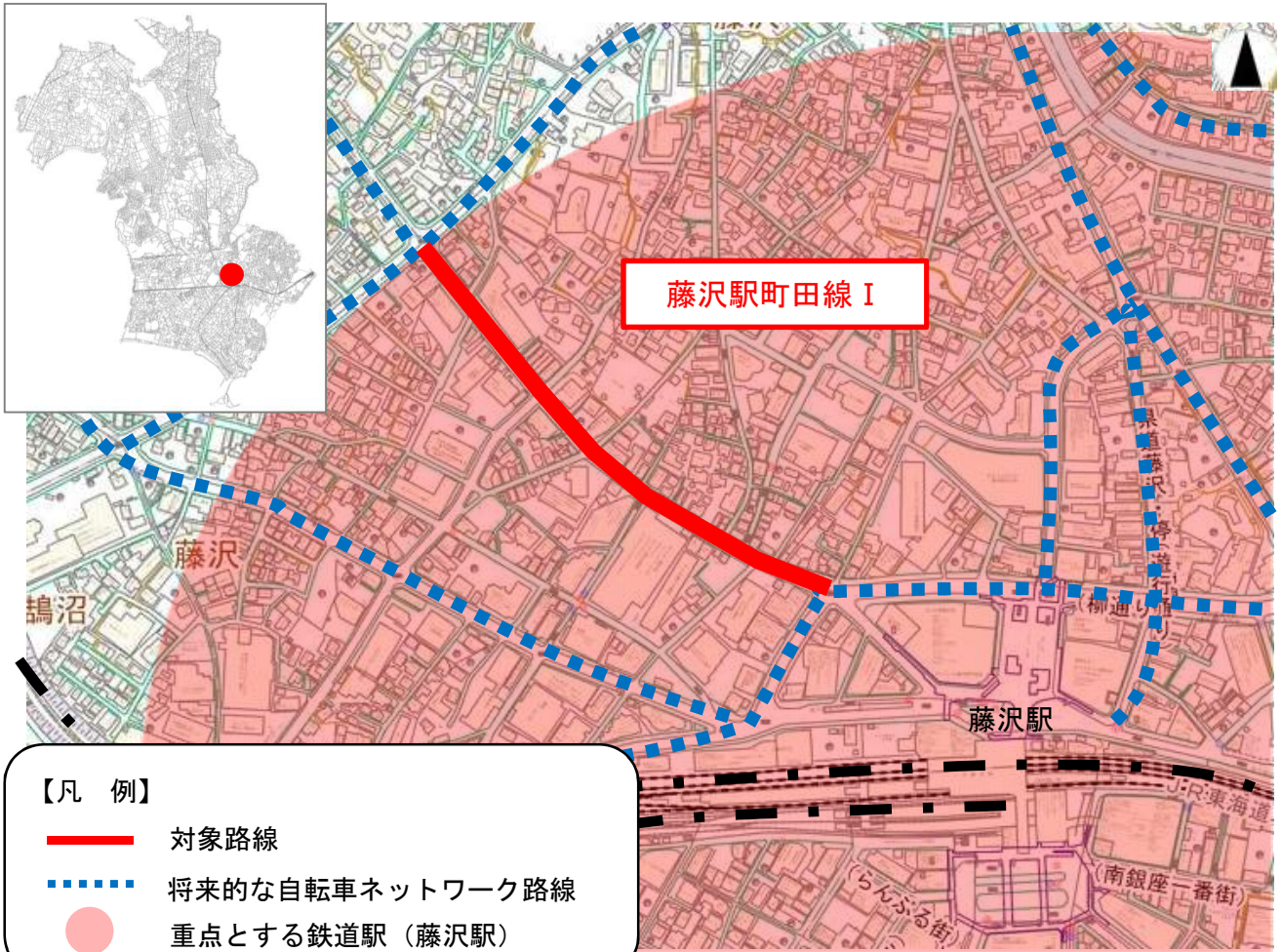
【現況写真】



路線No.20

藤沢駅町田線 I

【案内図】




【凡 例】

- 対象路線
- - - 将来的な自転車ネットワーク路線
- 重点とする鉄道駅（藤沢駅）

路線概要

中短期で取り組む自転車施策	3.先導的に取り組む路線以外の路線
整備区間	藤沢484地先～藤沢1061地先
整備延長	0.42km
整備形態等	車道混在
整備時期	整備済(2022年度)

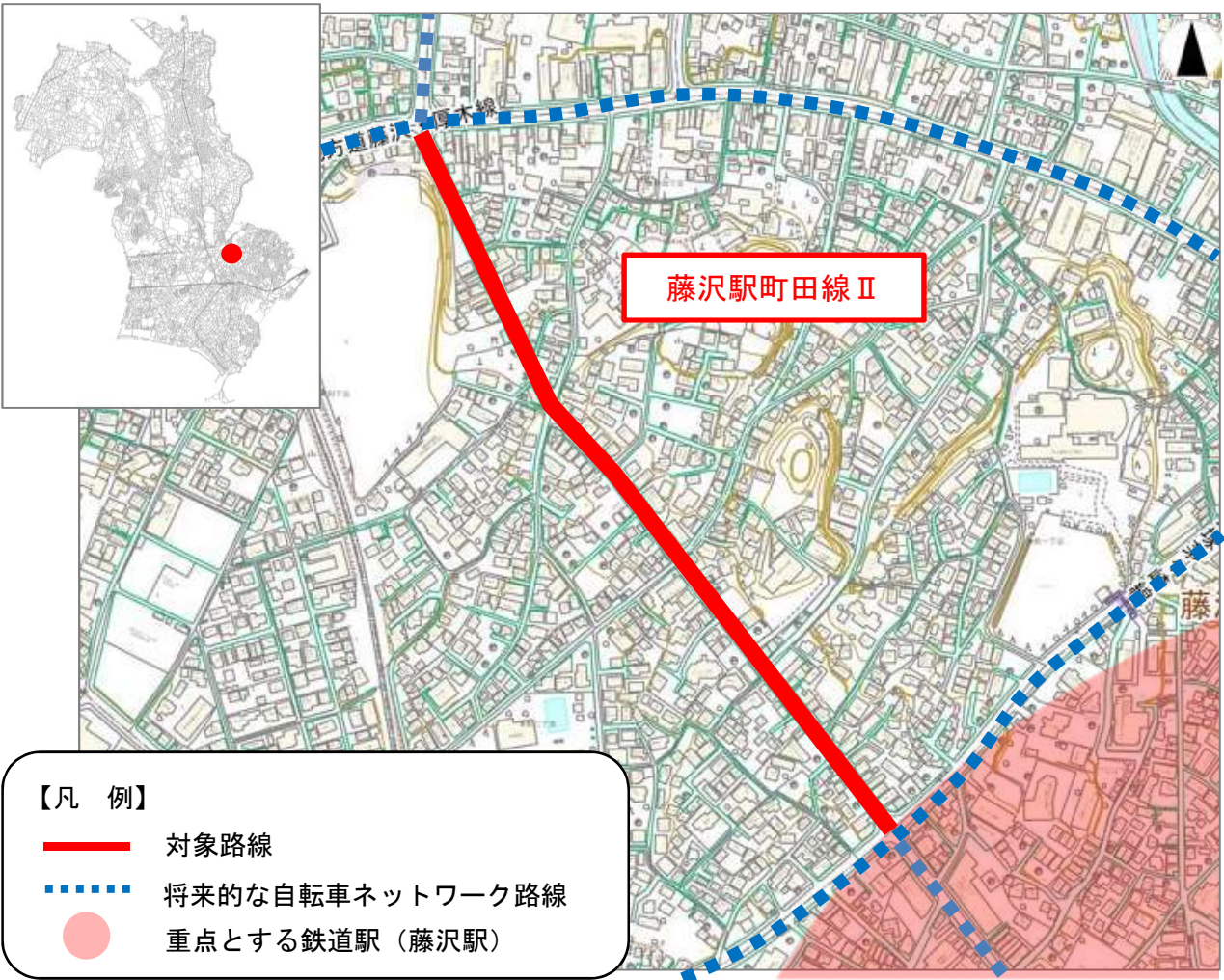
【現況写真】



路線No.20

藤沢駅町田線Ⅱ

【案内図】



- 【凡 例】
- 対象路線
 - - - 将来的な自転車ネットワーク路線
 - 重点とする鉄道駅（藤沢駅）

路線概要

中短期で取り組む自転車施策	3.先導的に取り組む路線以外の路線
整備区間	本町1-10-11地先～本町4-8-39地先
整備延長	0.68km
整備形態等	車道混在
整備時期	整備済(2022年度)

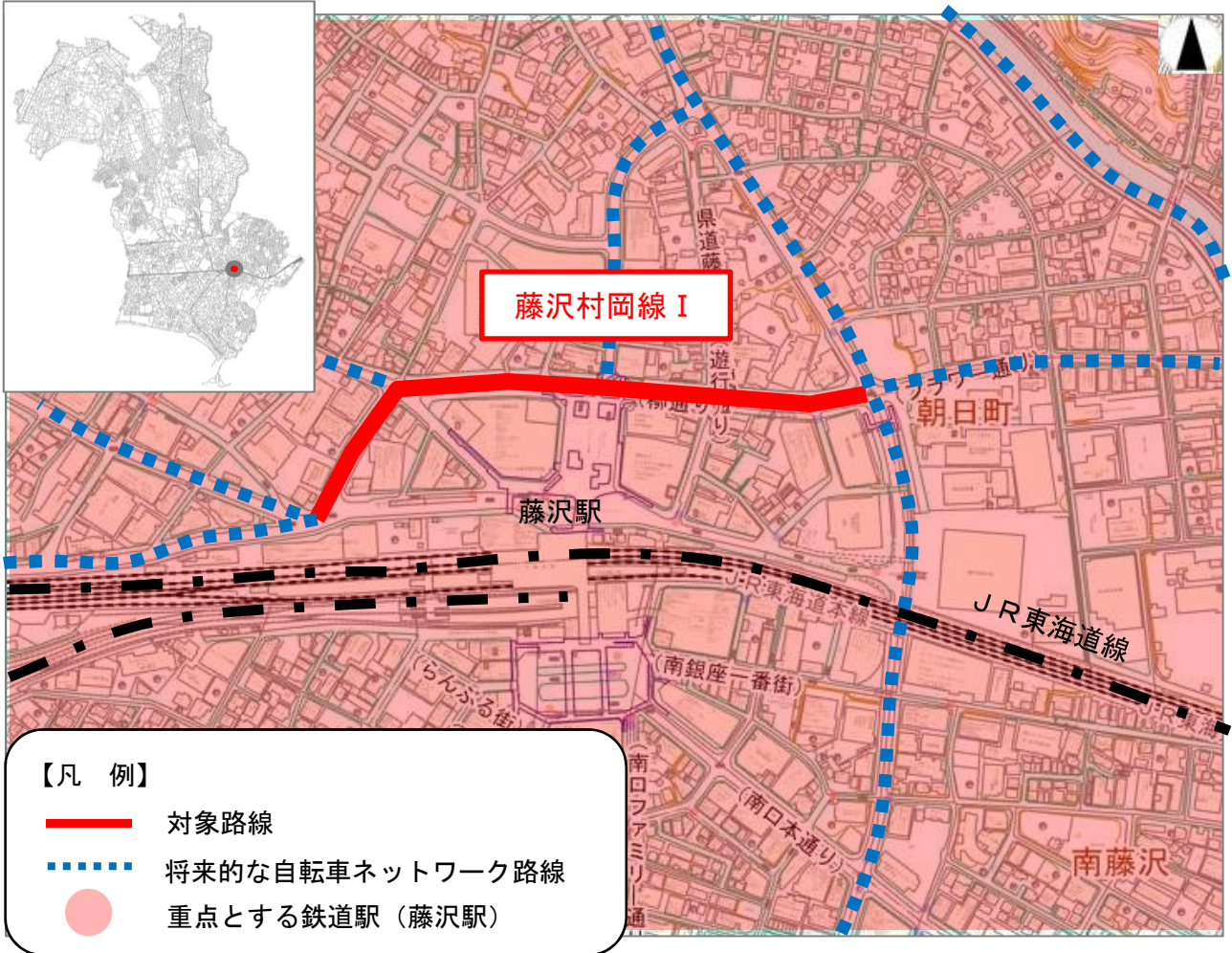
【現況写真】



路線No.21

藤沢村岡線 I

【案内図】



路線概要

中短期で取り組む自転車施策	3.先導的に取り組む路線以外の路線
整備区間	藤沢462-1地先～藤沢113-1地先
整備延長	0.48km
整備形態等	車道混在
整備時期	整備済(2016年度)

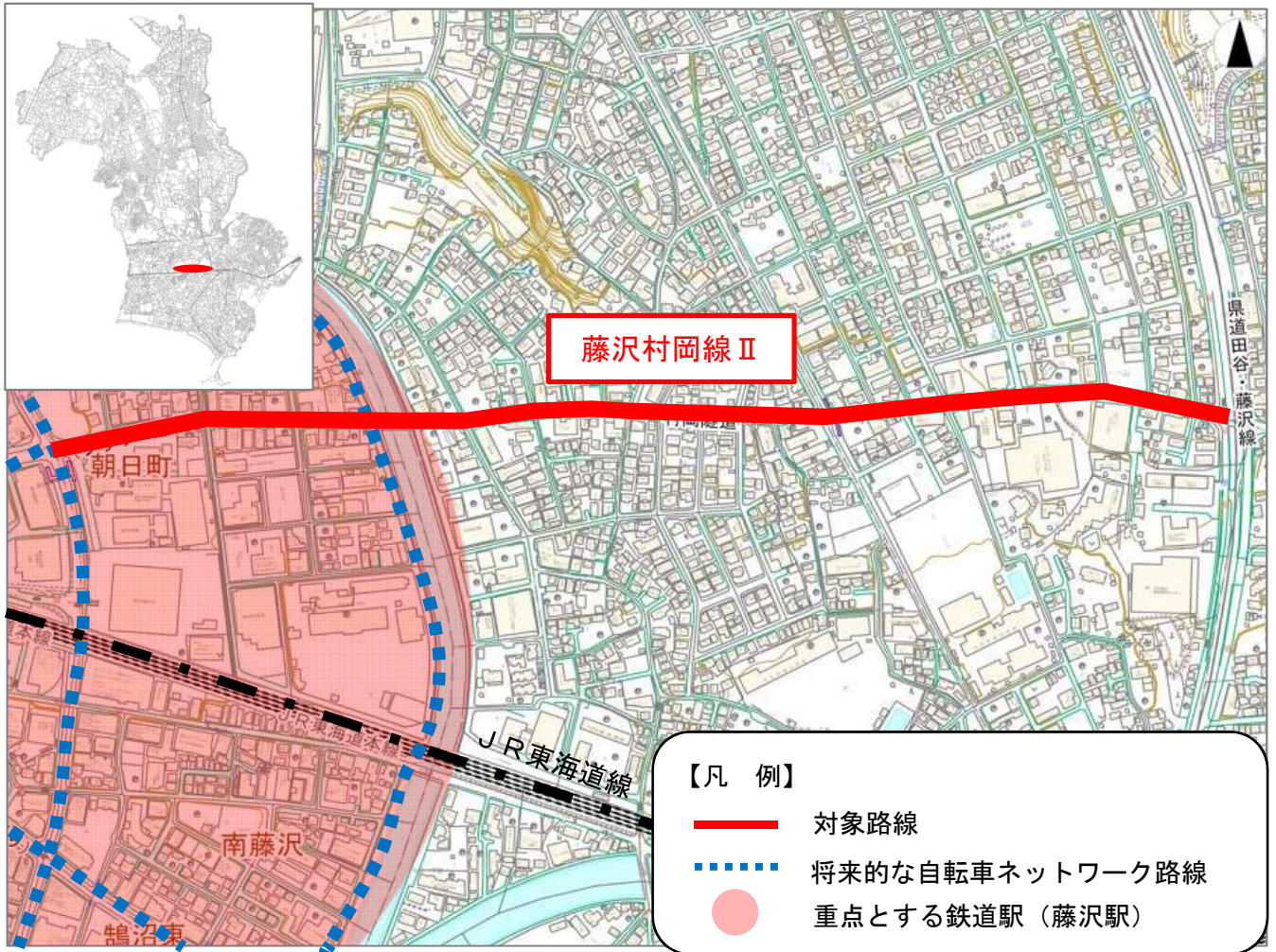
【現況写真】



路線No.21

藤沢村岡線Ⅱ

【案内図】



路線概要

中短期で取り組む自転車施策	3.先導的に取り組む路線以外の路線
整備区間	朝日町1-8地先～弥勒寺3-17-27地先
整備延長	1.13km
整備形態等	車道混在
整備時期	整備済(2021・2022年度)

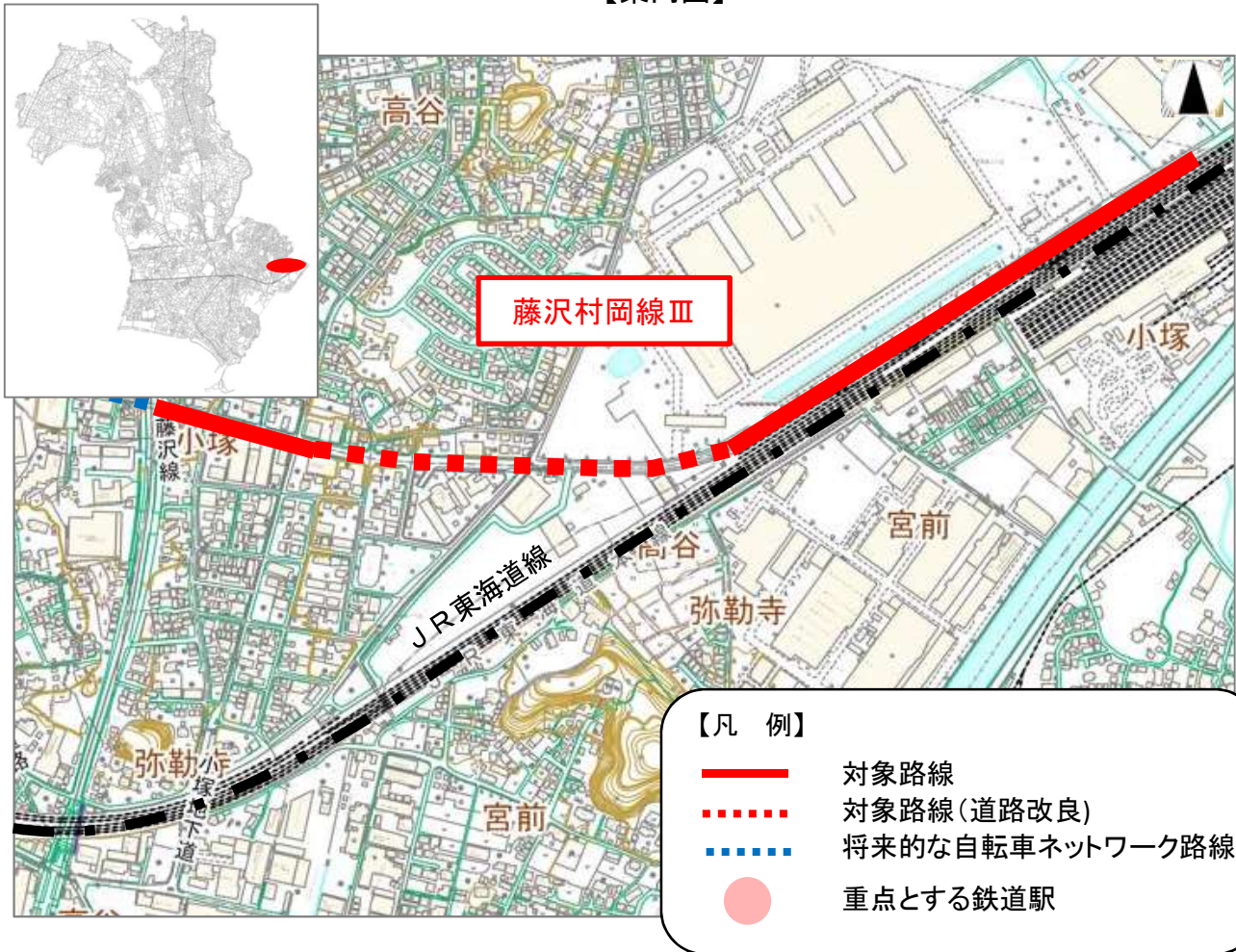
【現況写真】



路線No.21

藤沢村岡線Ⅲ

【案内図】



- 【凡 例】
- 対象路線
 - - - 対象路線(道路改良)
 - - - 将来的な自転車ネットワーク路線
 - 重点とする鉄道駅

路線概要

中短期で取り組む自転車施策	3.先導的に取り組む路線以外の路線
整備区間	小塚577-33地先～村岡東2-26-1地先
整備延長	1.36km
整備形態等	自転車専用通行帯
整備時期	第3期(土地区画整理事業にあわせて整備)

【現況写真】



路線No.22

藤沢駅鵜沼海岸線 I

【案内図】



路線概要

中短期で取り組む自転車施策	3.先導的に取り組む路線以外の路線
整備区間	南藤沢22-3地先～鵜沼石上1-13-10地先
整備延長	0.33km
整備形態等	自転車専用通行帯
整備時期	第2期

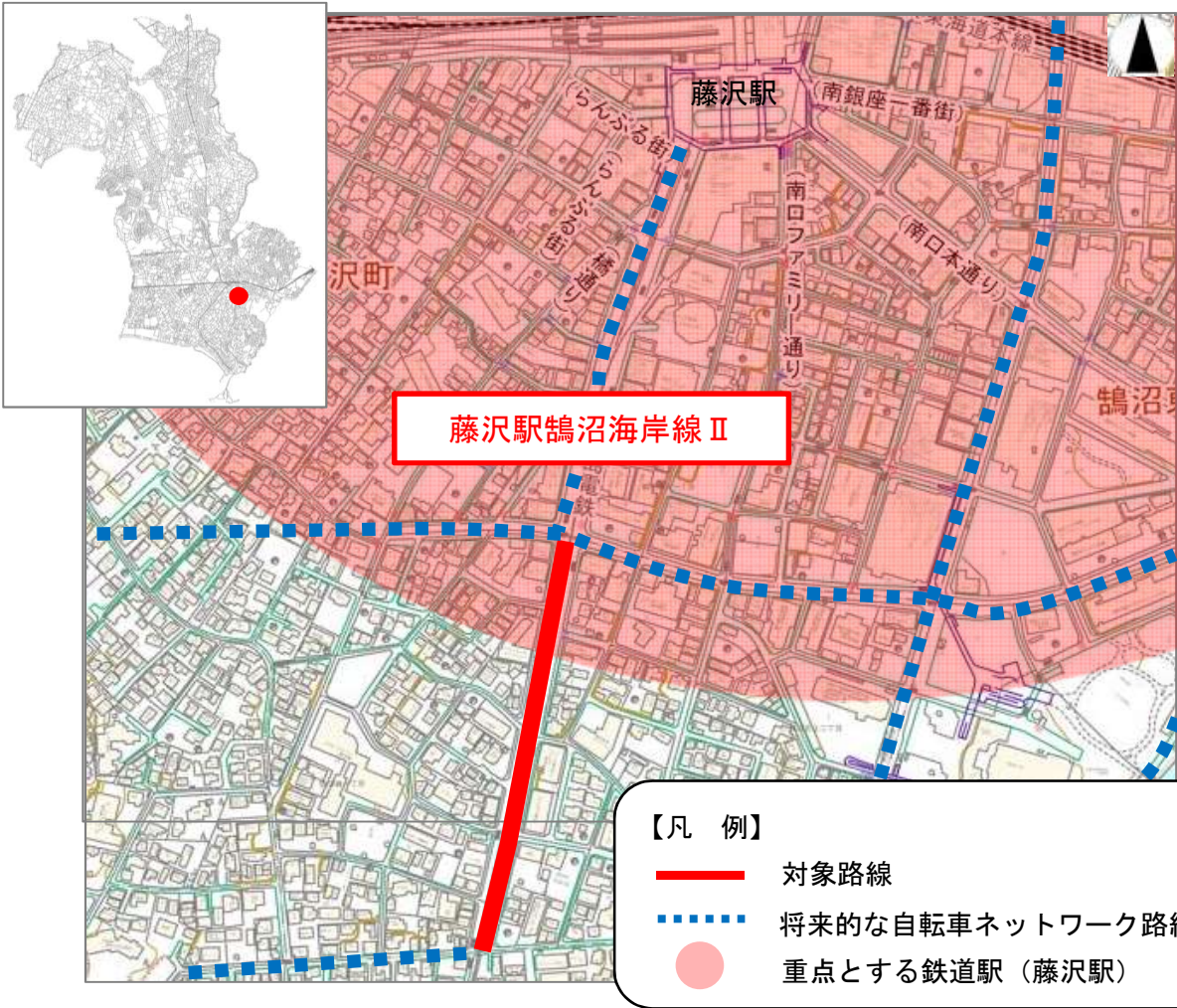
【現況写真】



路線No.22

藤沢駅鵜沼海岸線Ⅱ

【案内図】



路線概要

中短期で取り組む自転車施策	3.先導的に取り組む路線以外の路線
整備区間	鵜沼橋1-5-1地先～鵜沼石上2-14-9地先
整備延長	0.33km
整備形態等	車道混在
整備時期	整備済 (2022年度)

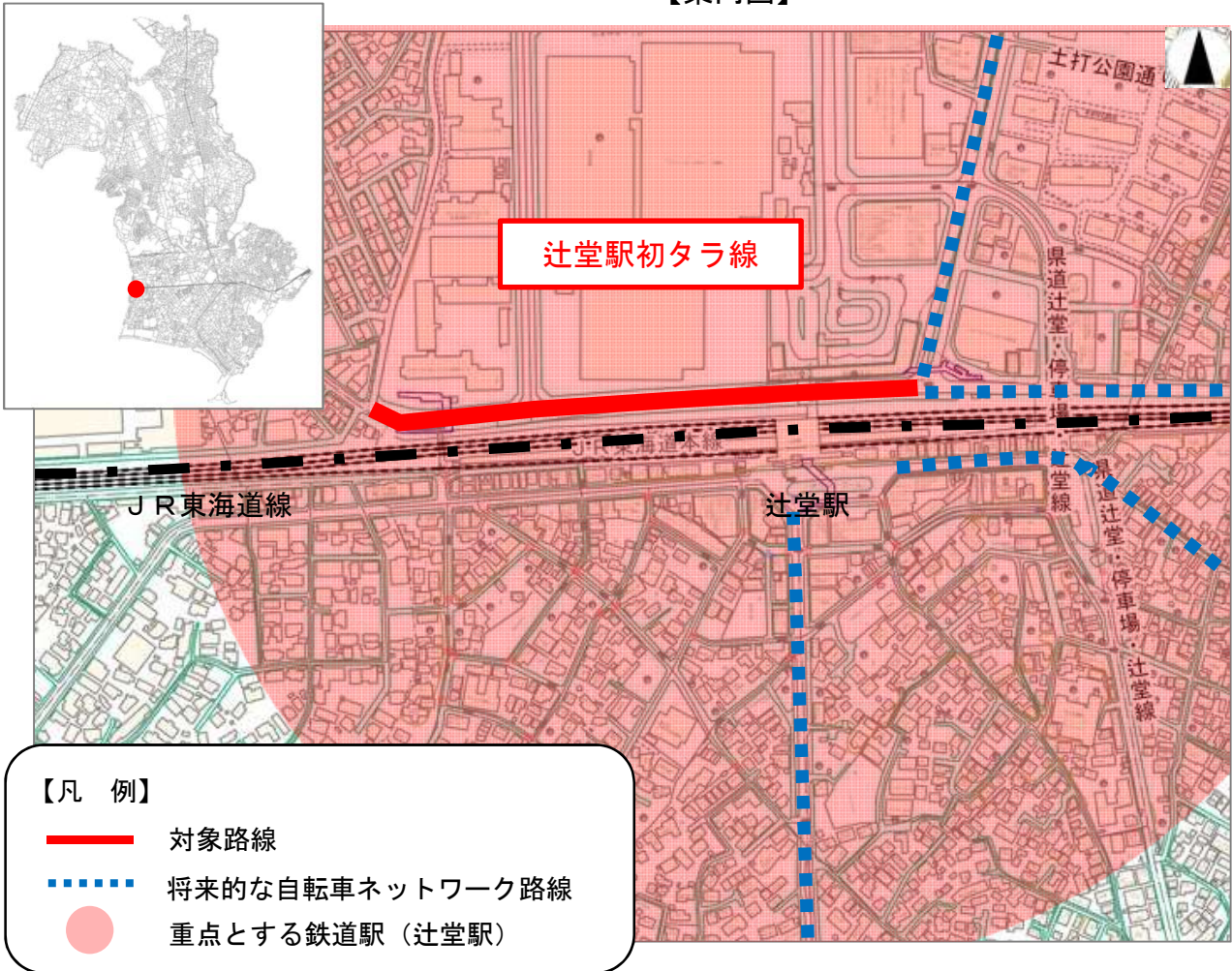
【現況写真】



路線No.23

辻堂駅初々ラ線

【案内図】



路線概要

中短期で取り組む自転車施策	3.先導的に取り組む路線以外の路線
整備区間	辻堂神台1-2地先～辻堂神台2-2-14地先
整備延長	0.42km
整備形態等	車道混在
整備時期	第2期

【現況写真】



路線No.24

八松小学校北通り線

【案内図】



- 【凡例】
- 対象路線
 - - - 将来的な自転車ネットワーク路線
 - 重点とする鉄道駅（辻堂駅）

路線概要

中短期で取り組む自転車施策	3.先導的に取り組む路線以外の路線
整備区間	辻堂元町5-3-17地先～辻堂元町1-2-4地先
整備延長	0.90km
整備形態等	車道混在
整備時期	第2期

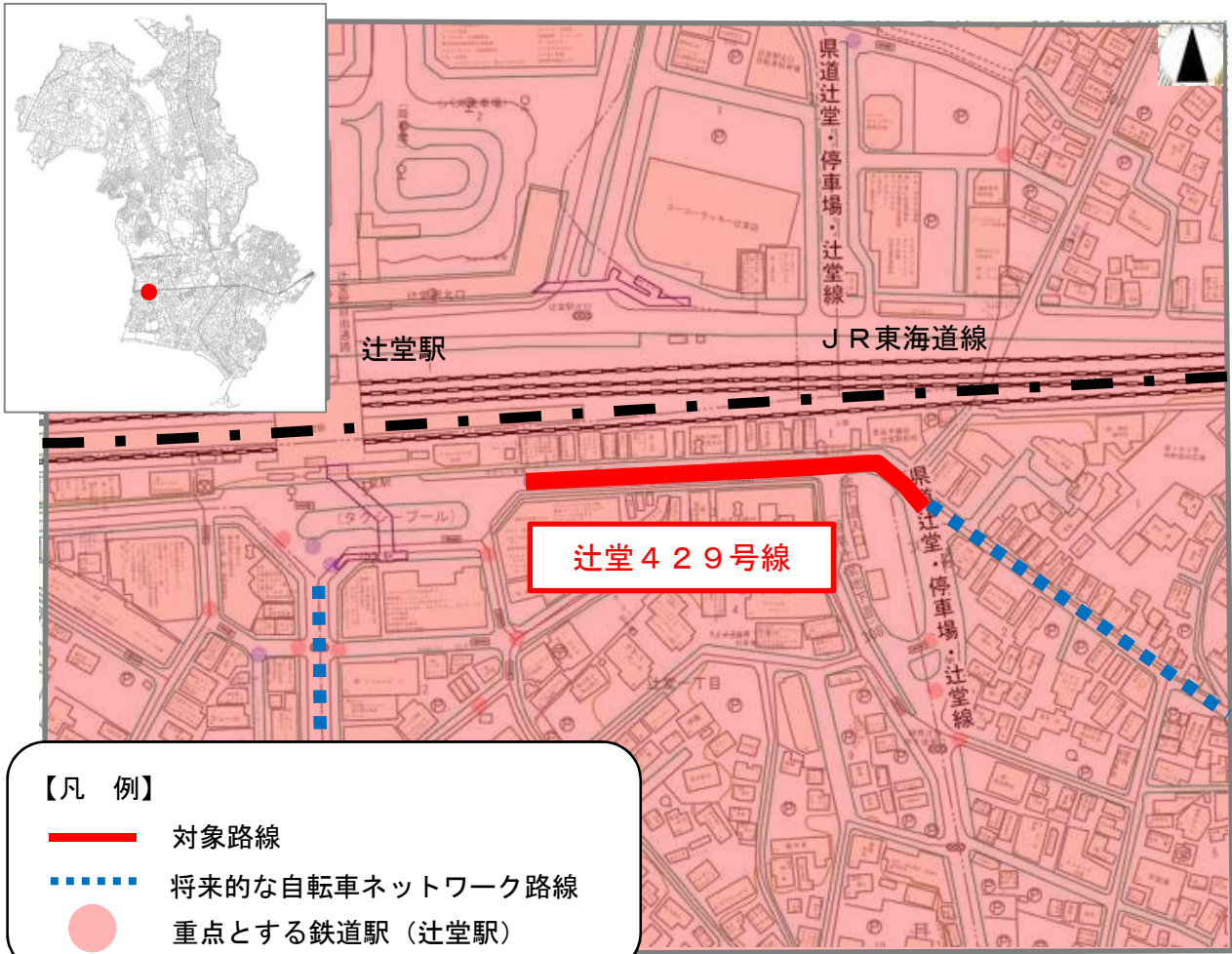
【現況写真】



路線No.25

辻堂429号線

【案内図】




- 【凡 例】
- 対象路線
 - - - 将来的な自転車ネットワーク路線
 - 重点とする鉄道駅（辻堂駅）

路線概要

中短期で取り組む自転車施策	3.先導的に取り組む路線以外の路線
整備区間	辻堂1-3-1地先～辻堂元町1-1-31地先
整備延長	0.16km
整備形態等	車道混在
整備時期	第2期

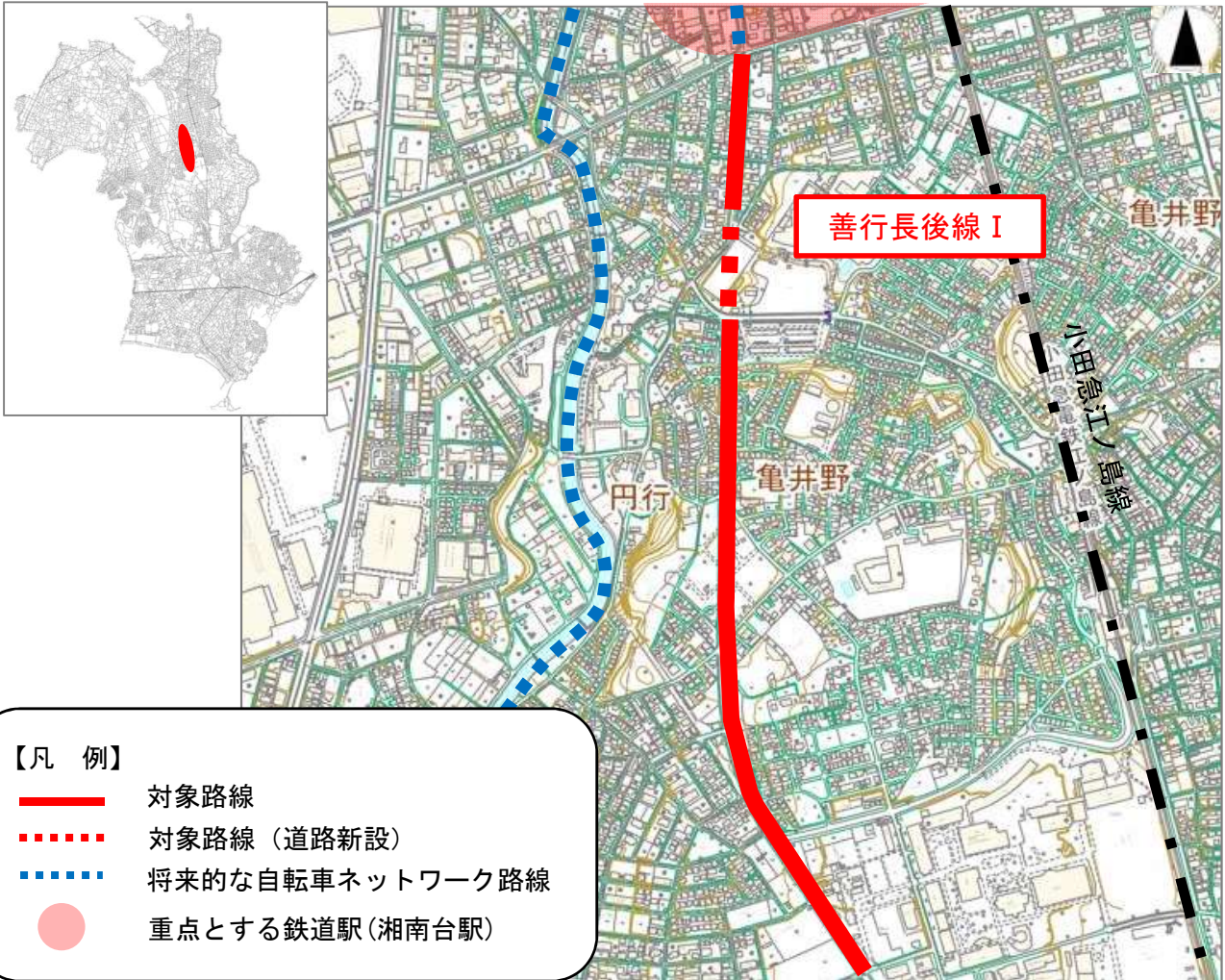
【現況写真】



路線No.26

善行長後線 I

【案内図】



路線概要

中短期で取り組む自転車施策	3.先導的に取り組む路線以外の路線
整備区間	亀井野1866地先～湘南台3-23-2地先
整備延長	1.59km
整備形態等	自転車専用通行帯
整備時期	第3期

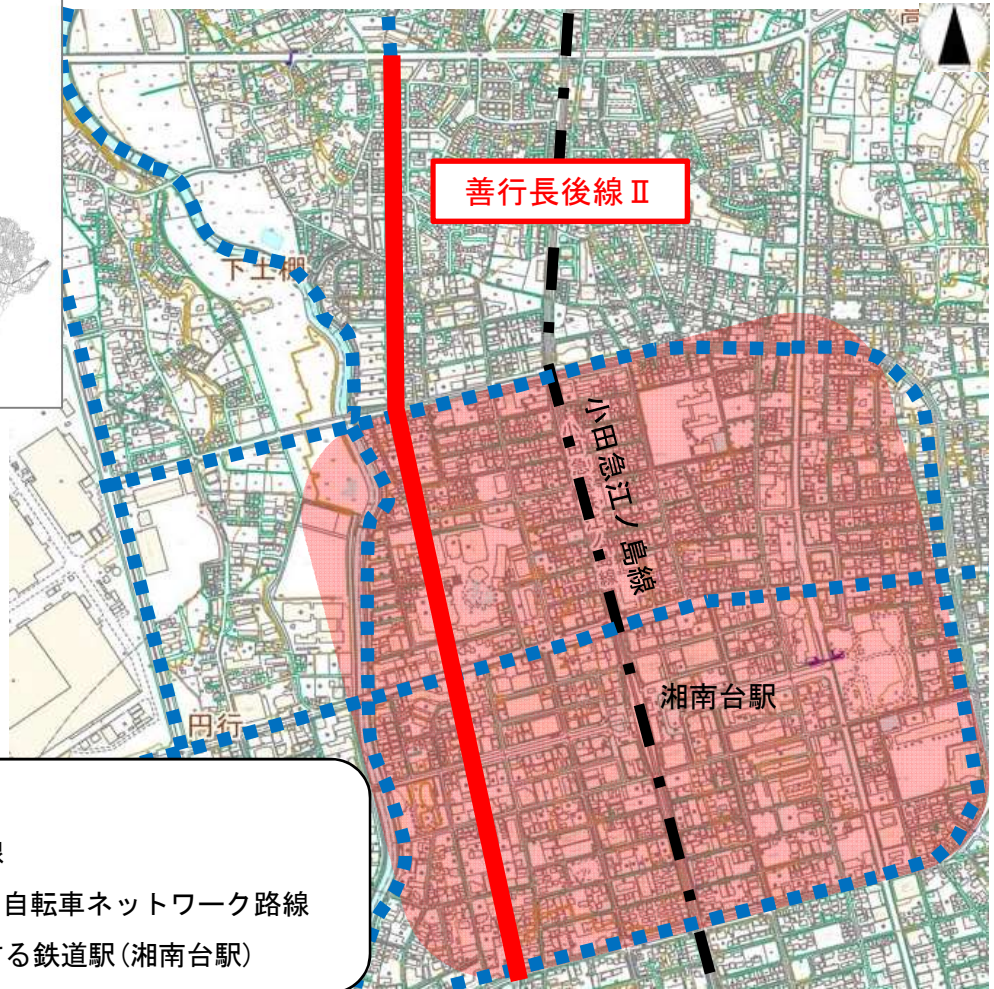
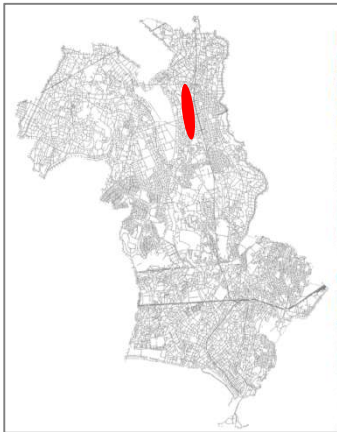
【現況写真】



路線No.26

善行長後線Ⅱ

【案内図】



【凡 例】

- 対象路線
- - - 将来的な自転車ネットワーク路線
- 重点とする鉄道駅(湘南台駅)

路線概要

中短期で取り組む自転車施策	3.先導的に取り組む路線以外の路線
整備区間	湘南台2-24-14地先～下土棚260-1地先
整備延長	1.70km
整備形態等	自転車専用通行帯
整備時期	第3期

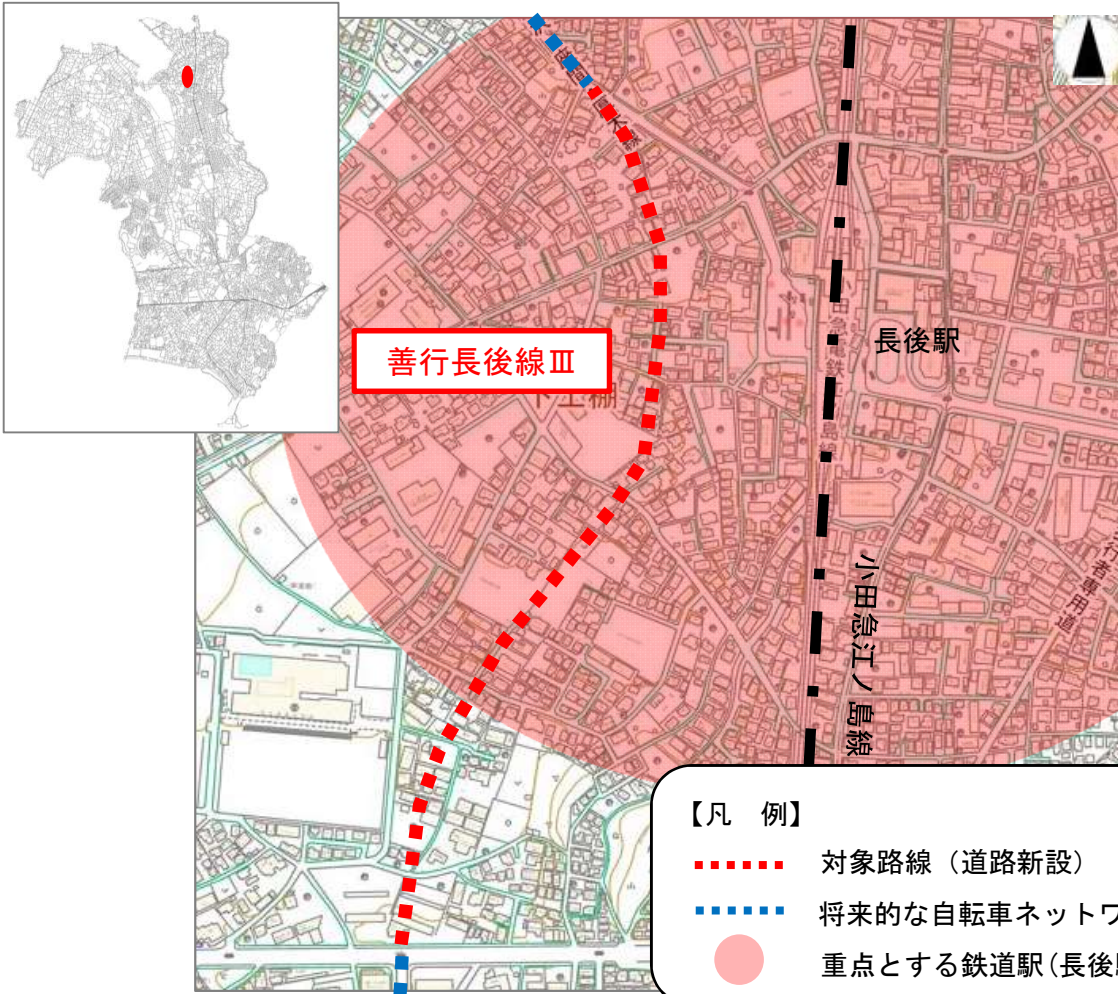
【現況写真】



路線No.26

善行長後線Ⅲ

【案内図】



路線概要

中短期で取り組む自転車施策	3.先導的に取り組む路線以外の路線
整備区間	下土棚310地先～長後557-5地先
整備延長	0.84km
整備形態等	検討
整備時期	—

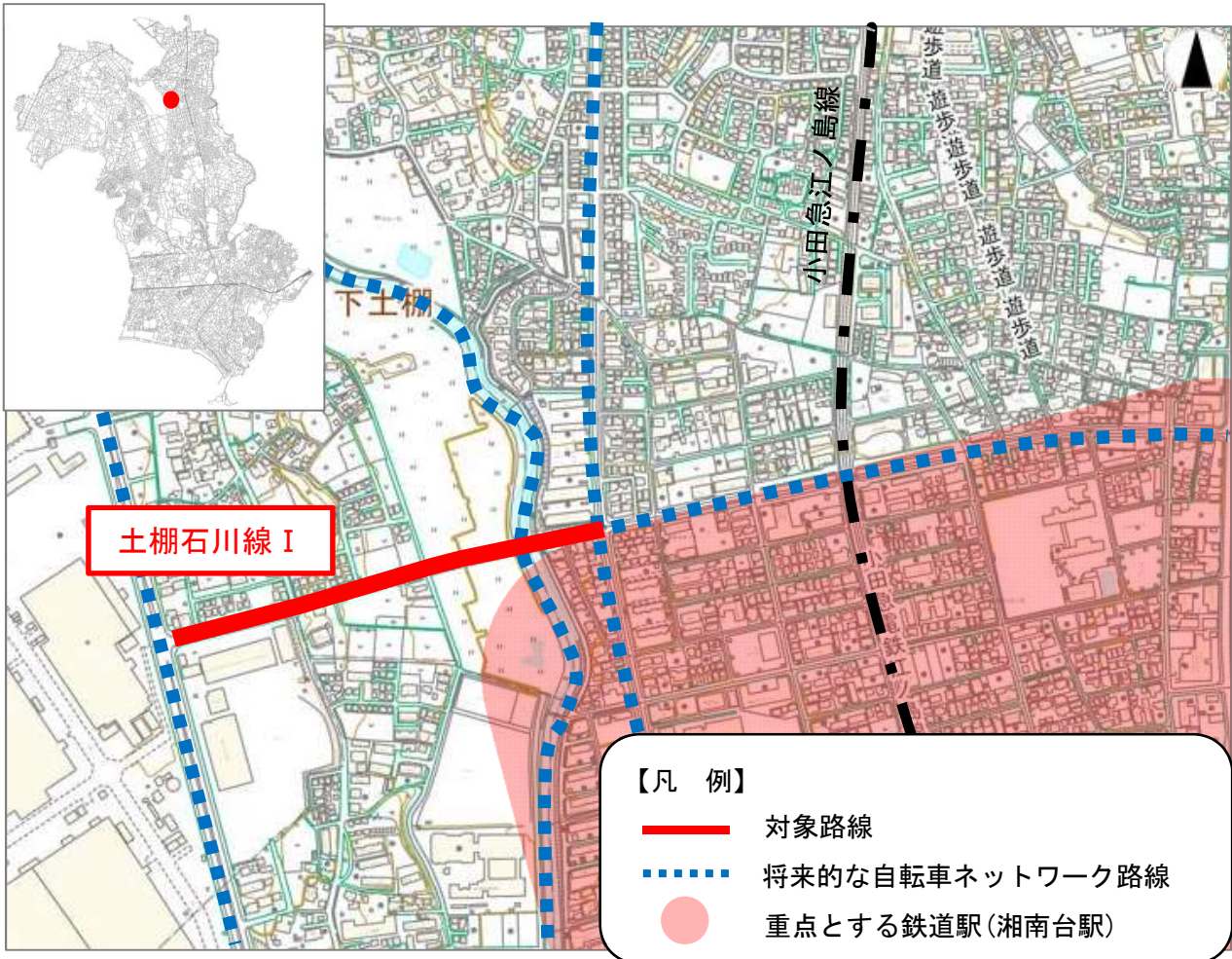
【現況写真】



路線No.27

土棚石川線 I

【案内図】



路線概要

中短期で取り組む自転車施策	3.先導的に取り組む路線以外の路線
整備区間	土棚248地先～湘南台4-33地先
整備延長	0.52km
整備形態等	自転車専用通行帯
整備時期	第3期

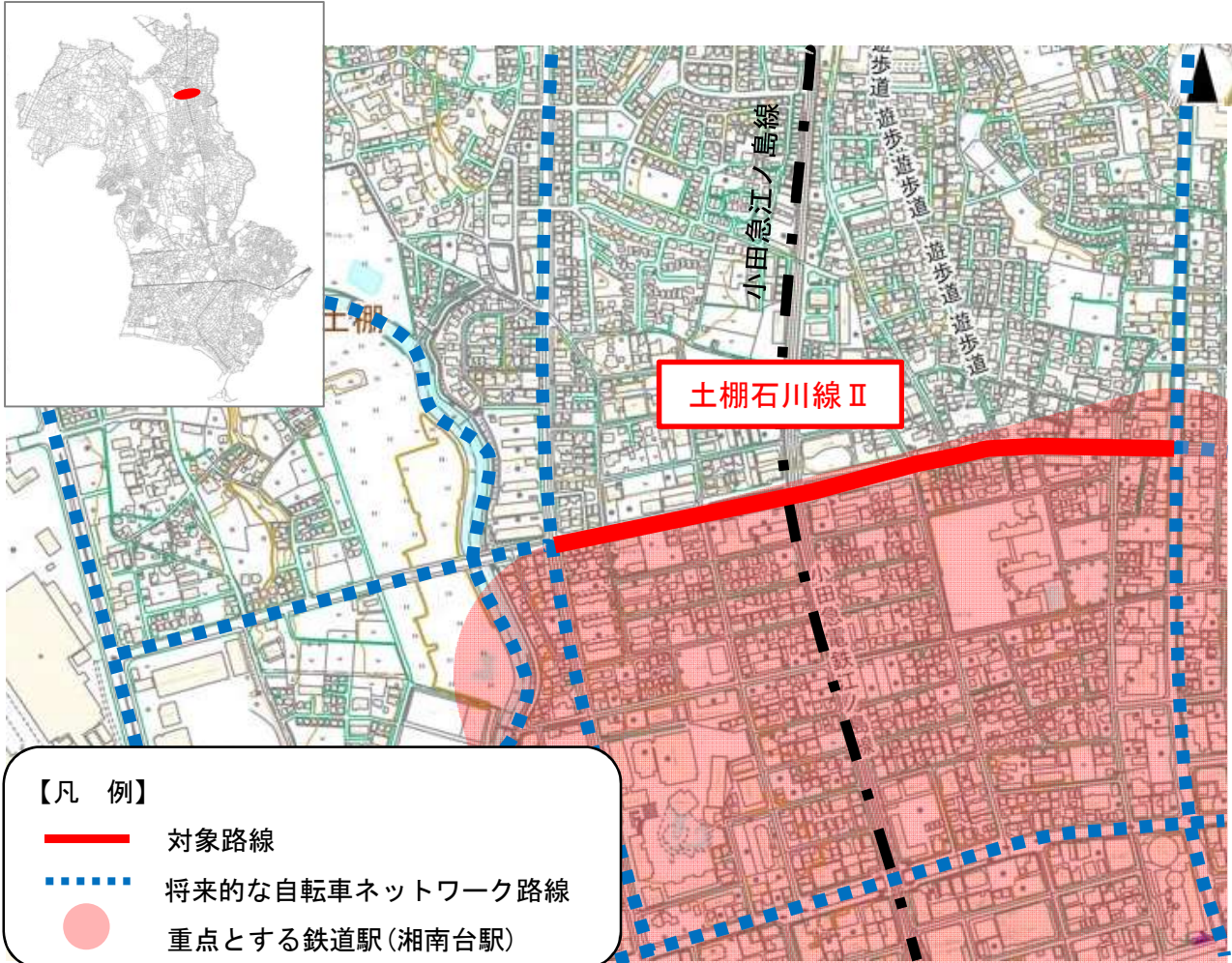
【現況写真】



路線No.27

土棚石川線Ⅱ

【案内図】



【凡例】

- 対象路線
- - - 将来的な自転車ネットワーク路線
- 重点とする鉄道駅(湘南台駅)

路線概要

中短期で取り組む自転車施策	3.先導的に取り組む路線以外の路線
整備区間	湘南台4-17-13地先～湘南台5-35-3地先
整備延長	0.74km
整備形態等	車道混在
整備時期	第3期

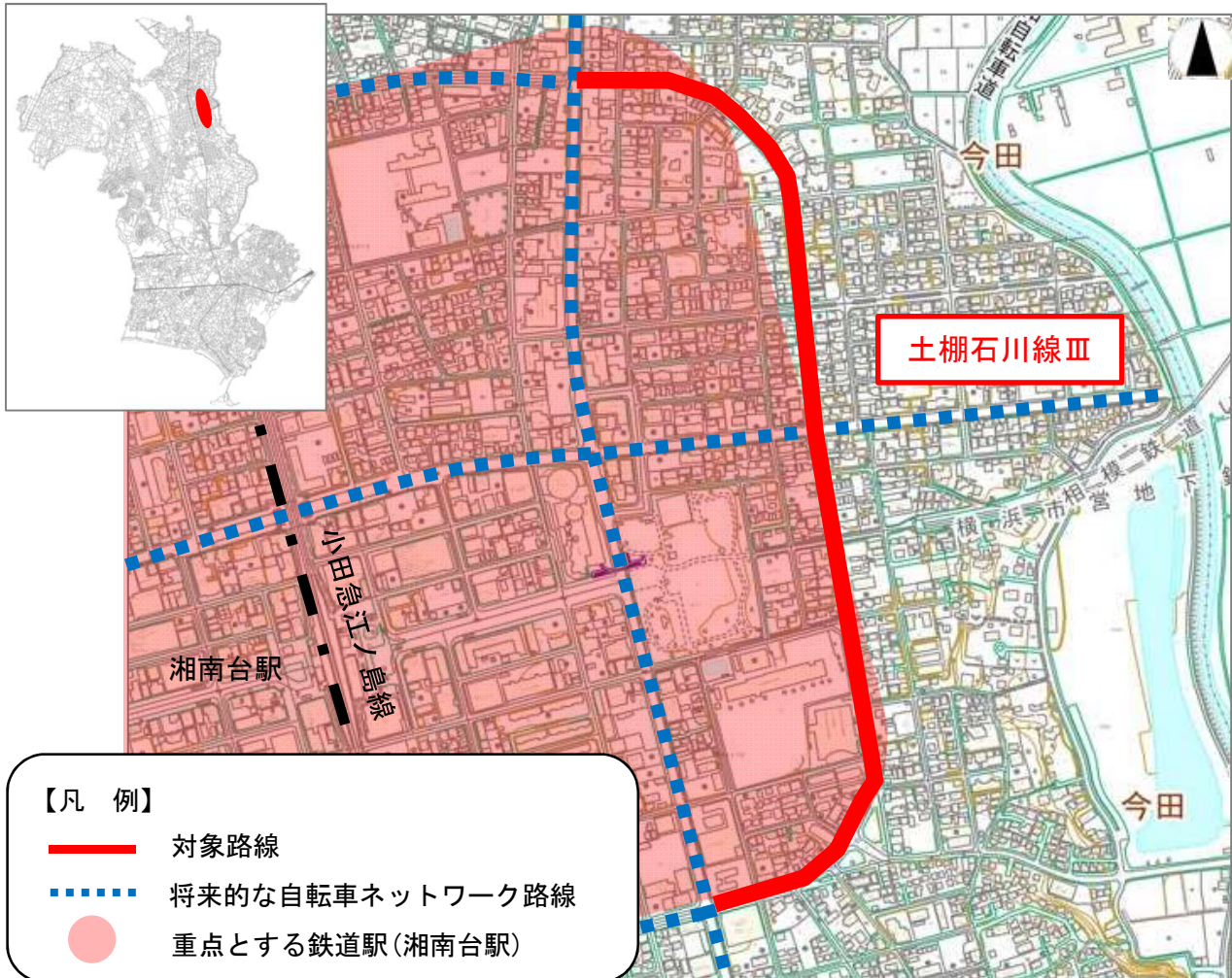
【現況写真】



路線No.27

土棚石川線Ⅲ

【案内図】



路線概要

中短期で取り組む自転車施策	3.先導的に取り組む路線以外の路線
整備区間	湘南台6-34-5地先～湘南台7-36-1地先
整備延長	1.28km
整備形態等	車道混在
整備時期	整備済(2016年度)

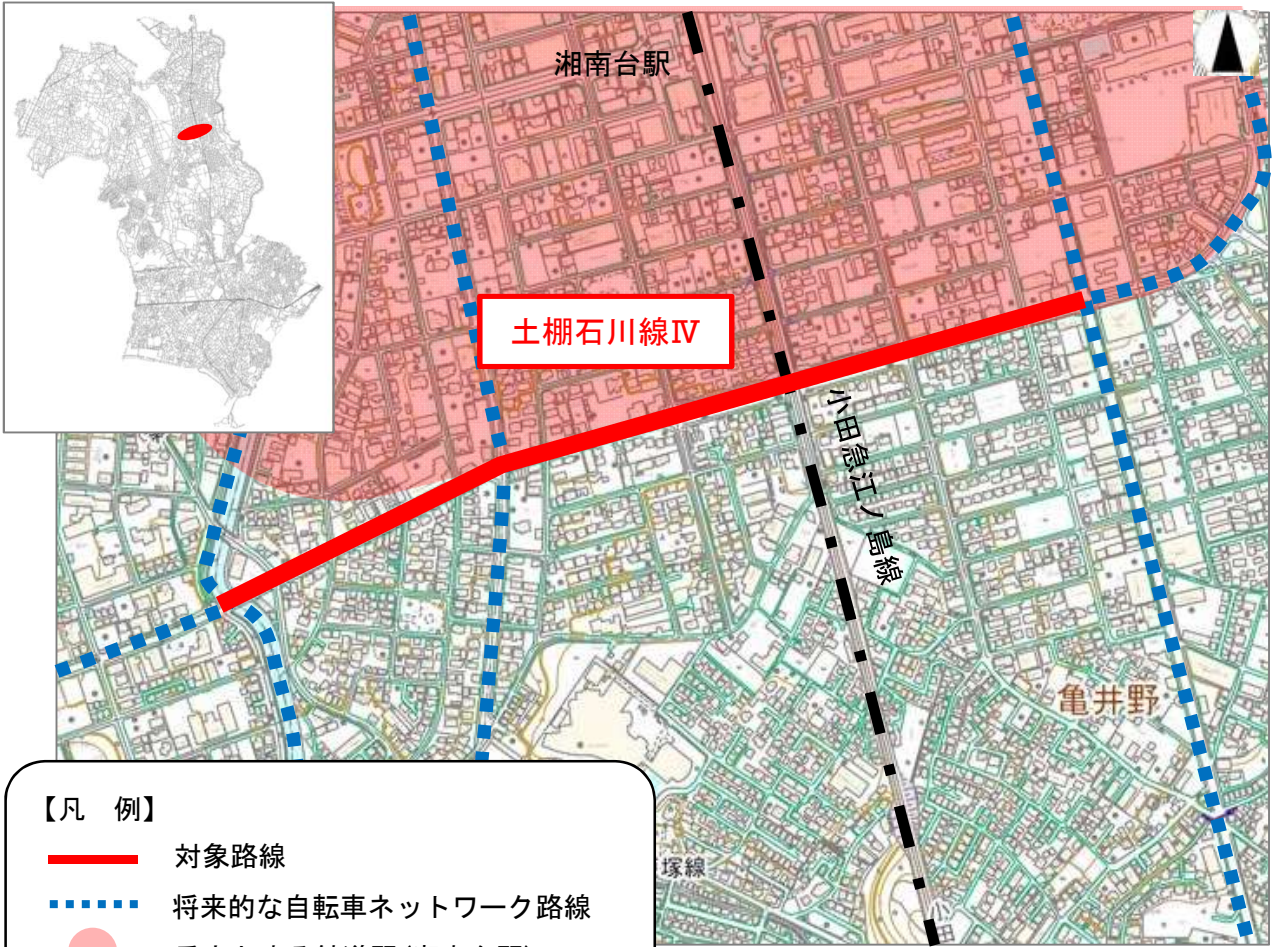
【現況写真】



路線No.27

土棚石川線Ⅳ

【案内図】



【凡 例】

- 対象路線
- - - 将来的な自転車ネットワーク路線
- 重点とする鉄道駅(湘南台駅)

路線概要

中短期で取り組む自転車施策	3.先導的に取り組む路線以外の路線
整備区間	湘南台1-22-9地先～湘南台3-19-1地先
整備延長	1.05km
整備形態等	自転車専用通行帯
整備時期	第3期

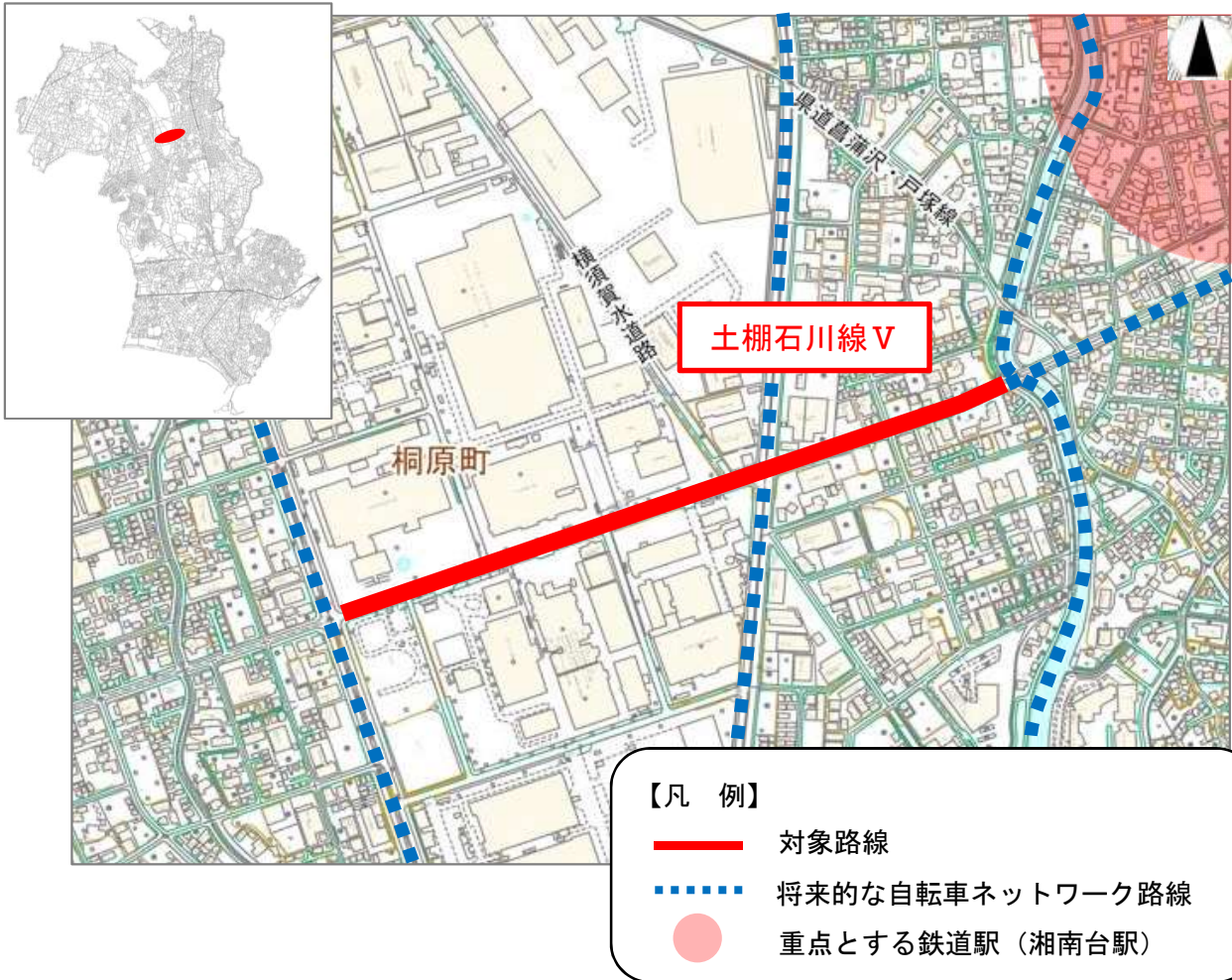
【現況写真】



路線No.27

土棚石川線V

【案内図】



【凡 例】

- 対象路線
- - - 将来的な自転車ネットワーク路線
- 重点とする鉄道駅（湘南台駅）

路線概要

中短期で取り組む自転車施策	3.先導的に取り組む路線以外の路線
整備区間	円行2-28-6地先～桐原町5地先
整備延長	0.82km
整備形態等	車道混在
整備時期	第3期

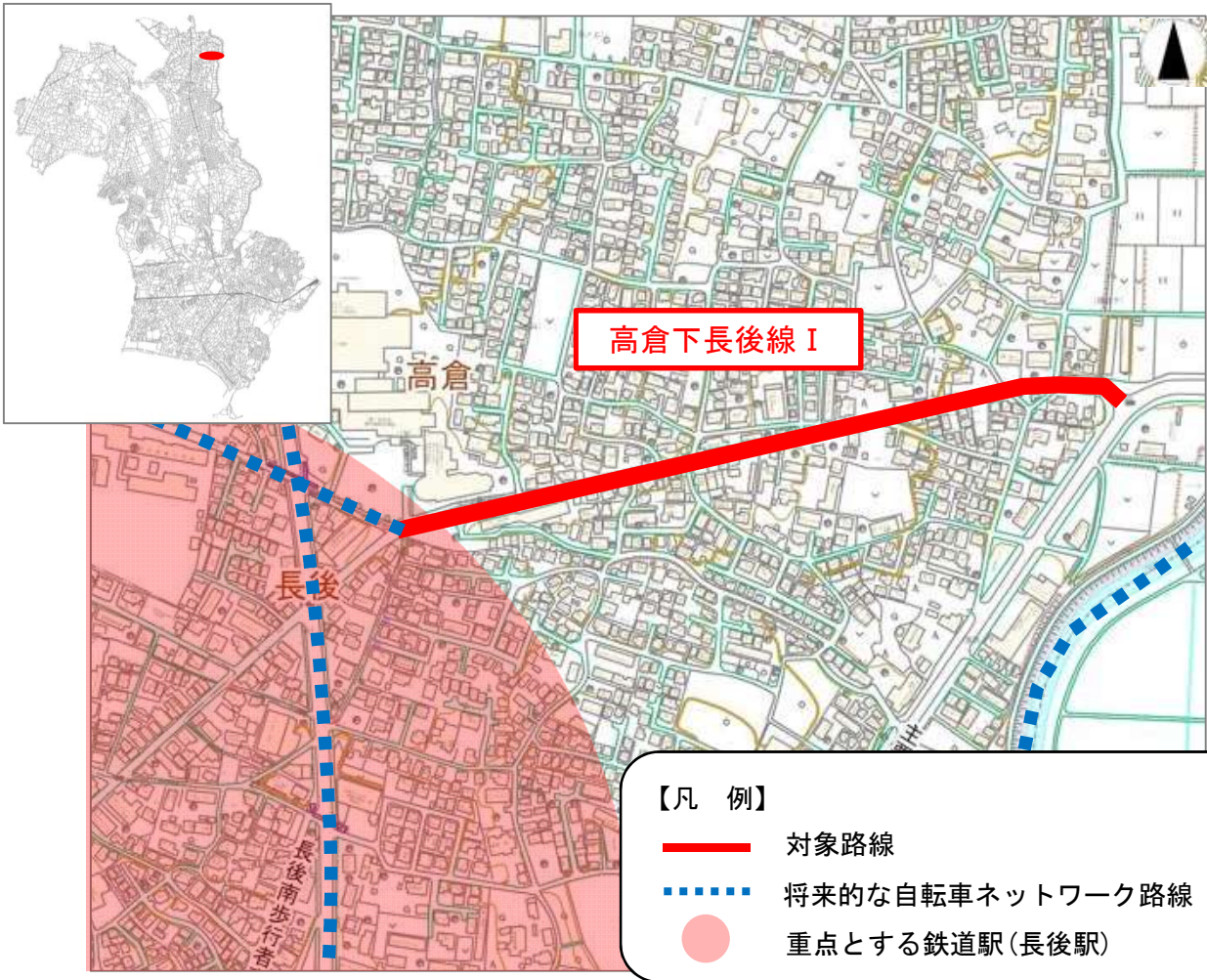
【現況写真】



路線No.28

高倉下長後線 I

【案内図】



路線概要

中短期で取り組む自転車施策	3.先導的に取り組む路線以外の路線
整備区間	高倉2106地先～高倉922地先
整備延長	0.57km
整備形態等	車道混在
整備時期	第4期

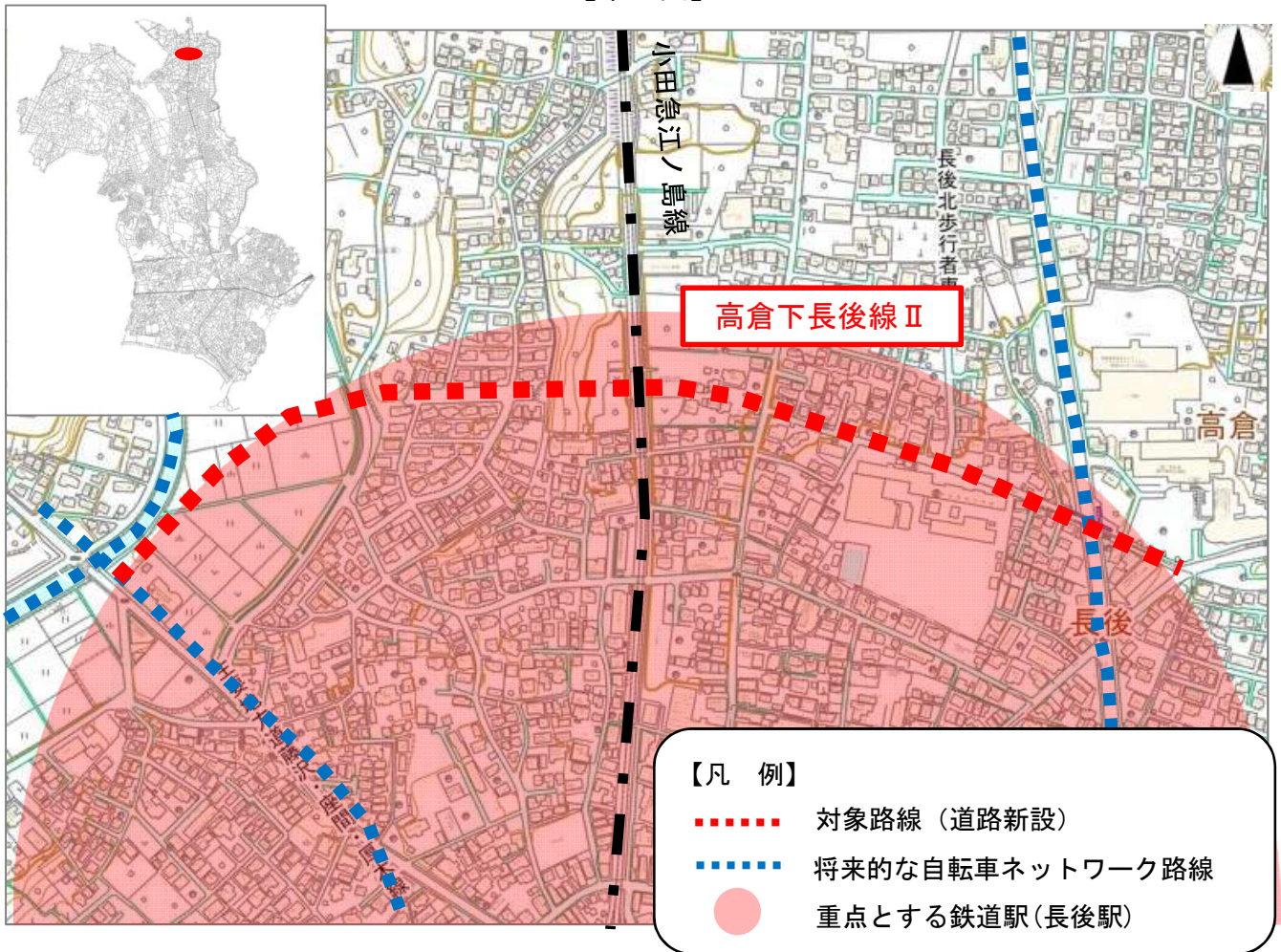
【現況写真】



路線No.28

高倉下長後線Ⅱ

【案内図】



- 【凡 例】
- 対象路線（道路新設）
 - 将来的な自転車ネットワーク路線
 - 重点とする鉄道駅(長後駅)

路線概要

中短期で取り組む自転車施策	3.先導的に取り組む路線以外の路線
整備区間	高倉2301-1地先～長後163-1地先
整備延長	0.96km
整備形態等	自転車専用通行帯
整備時期	検討（道路新設に合わせて整備）

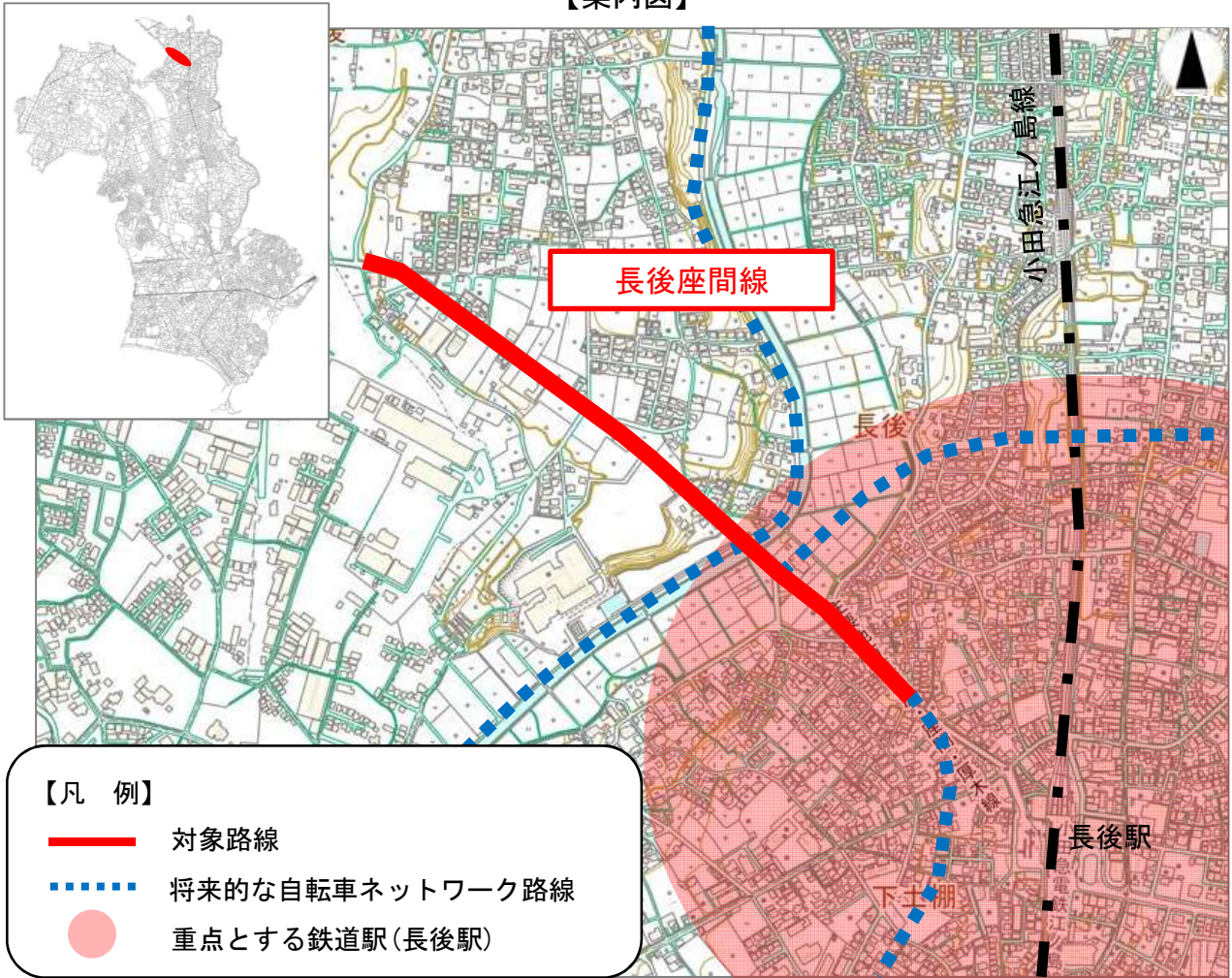
【現況写真】



路線No.29

長後座間線

【案内図】



路線概要

中短期で取り組む自転車施策	3.先導的に取り組む路線以外の路線
整備区間	長後599-17地先～長後1993地先
整備延長	1.02km
整備形態等	車道混在
整備時期	第4期

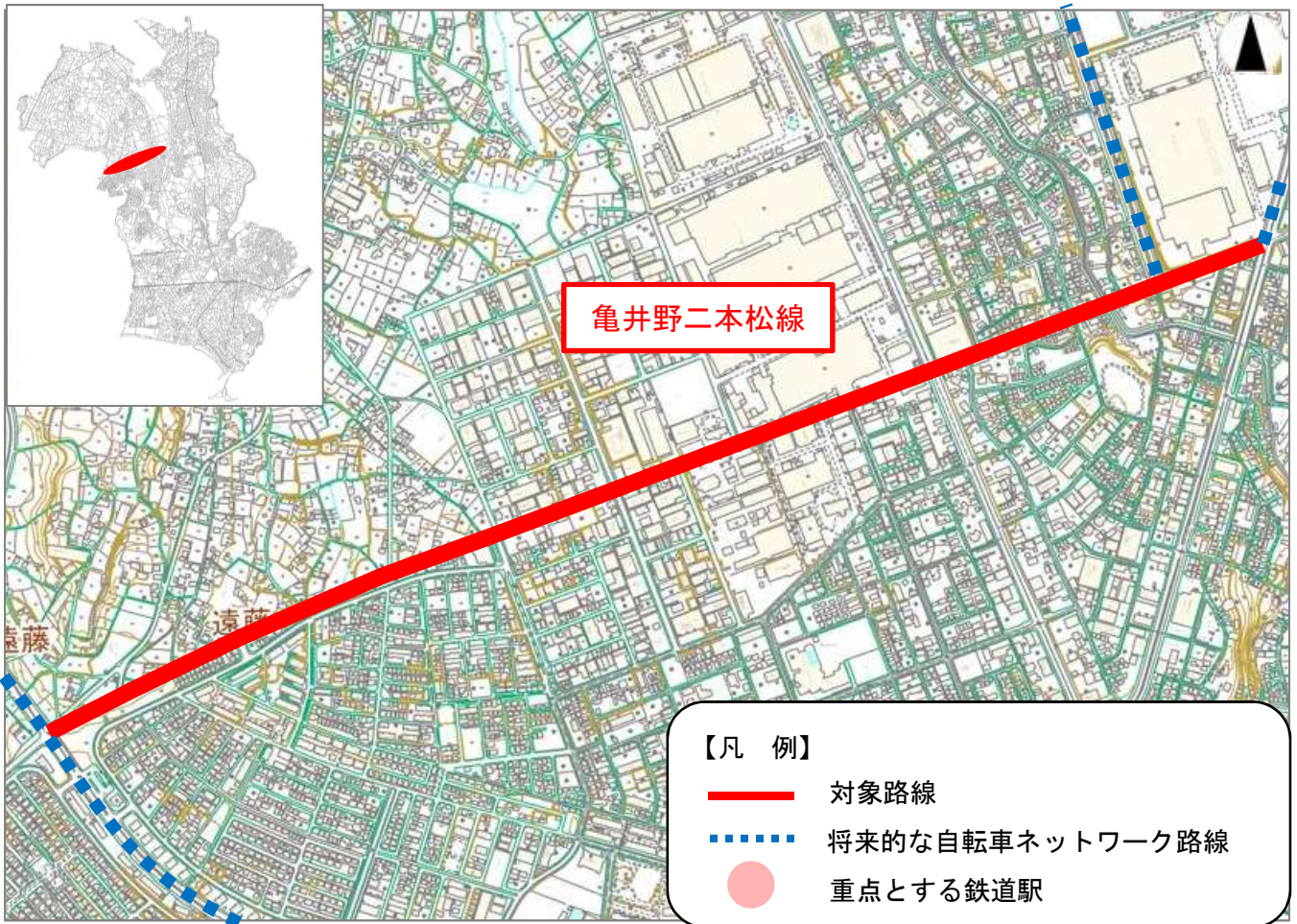
【現況写真】



路線No.30

亀井野二本松線

【案内図】



路線概要

中短期で取り組む自転車施策	3.先導的に取り組む路線以外の路線
整備区間	桐原町1地先～遠藤869-1地先
整備延長	2.22km
整備形態等	自転車専用通行帯
整備時期	第2期

【現況写真】



路線No.31

鵜沼新道線

【案内図】



路線概要

中短期で取り組む自転車施策	3.先導的に取り組む路線以外の路線
整備区間	鵜沼海岸7-19-1地先～鵜沼橋1-9-3地先
整備延長	2.31km
整備形態等	車道混在
整備時期	第2期

【現況写真】



路線No.32

六会駅東口通り線 I

【案内図】



路線概要

中短期で取り組む自転車施策	3.先導的に取り組む路線以外の路線
整備区間	亀井野2-1-11地先～亀井野1-4-8地先
整備延長	0.33km
整備形態等	自転車専用通行帯
整備時期	第3期

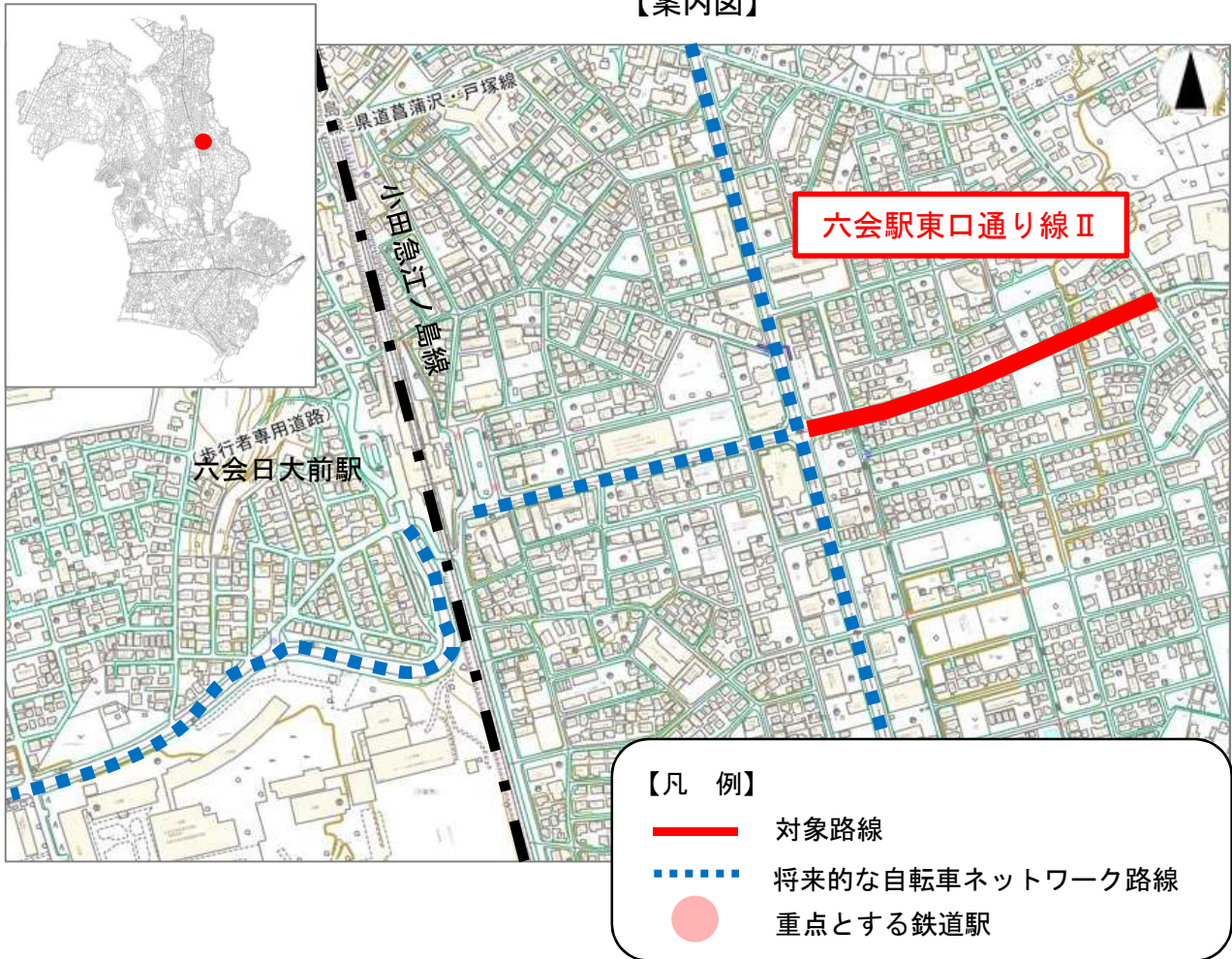
【現況写真】



路線No.32

六会駅東口通り線Ⅱ

【案内図】



路線概要

中短期で取り組む自転車施策	3.先導的に取り組む路線以外の路線
整備区間	亀井野3-1-1地先～亀井野4-12-20地先
整備延長	0.36km
整備形態等	車道混在
整備時期	整備済(2017年度)

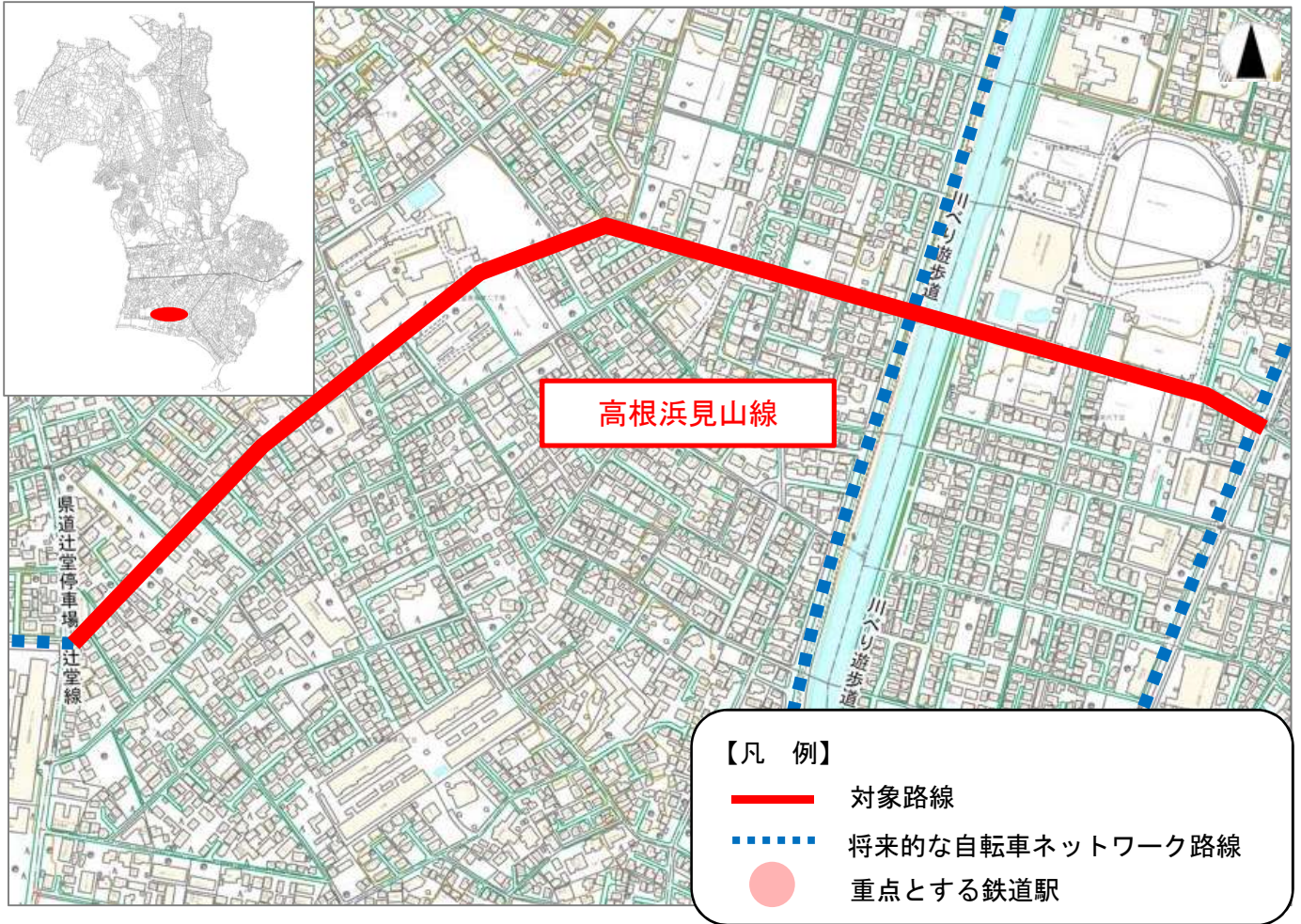
【現況写真】



路線No.33

高根浜見山線

【案内図】



【凡例】

- 対象路線
- - - - 将来的な自転車ネットワーク路線
- 重点とする鉄道駅

路線概要

中短期で取り組む自転車施策	3.先導的に取り組む路線以外の路線
整備区間	鵜沼海岸6-13-20地先～辻堂東海岸3-1-1地先
整備延長	1.26km
整備形態等	車道混在
整備時期	第2期

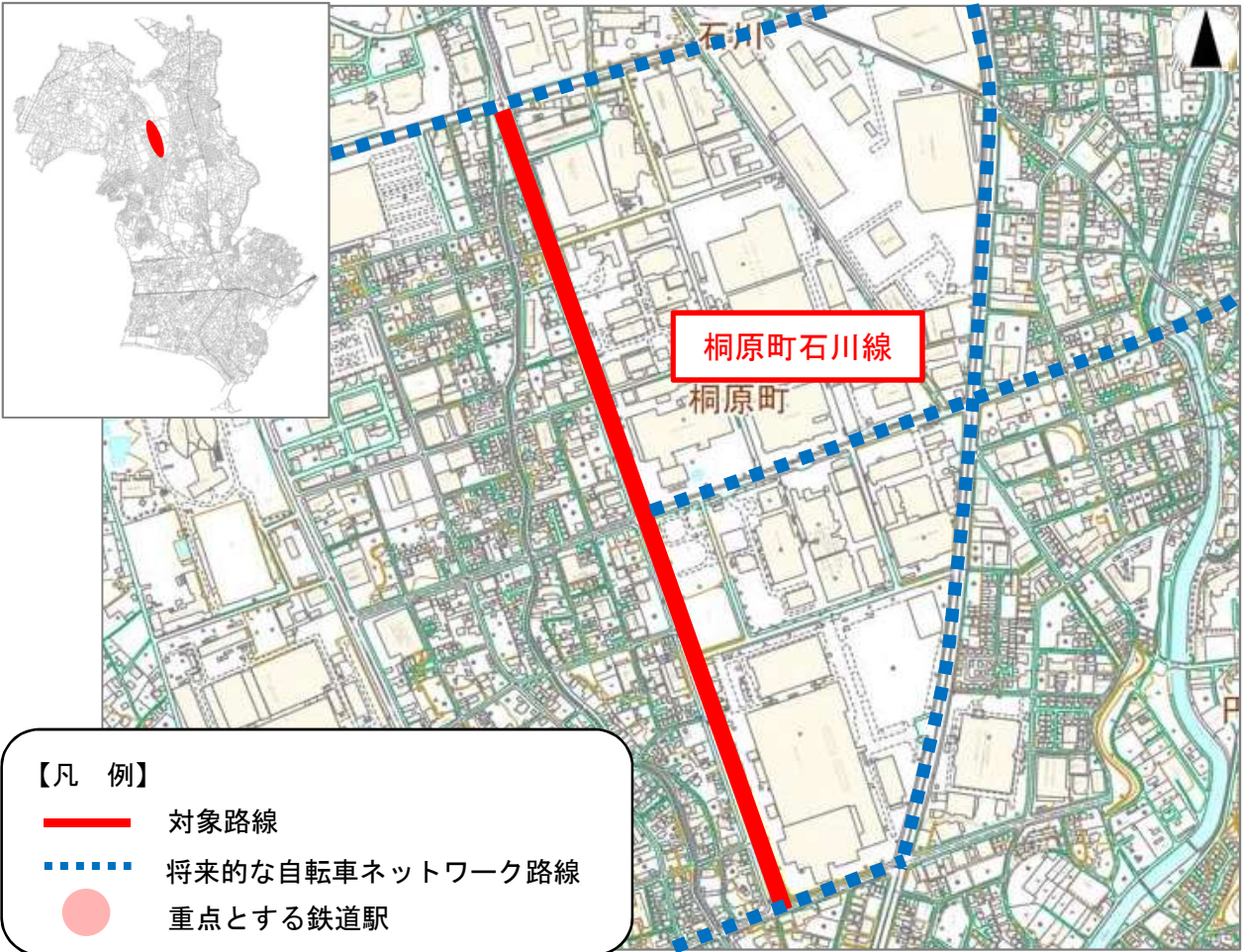
【現況写真】



路線No.34

桐原町石川線

【案内図】



路線概要

中短期で取り組む自転車施策	3.先導的に取り組む路線以外の路線
整備区間	桐原町1地先～石川6-8-6地先
整備延長	1.30km
整備形態等	車道混在
整備時期	第3期

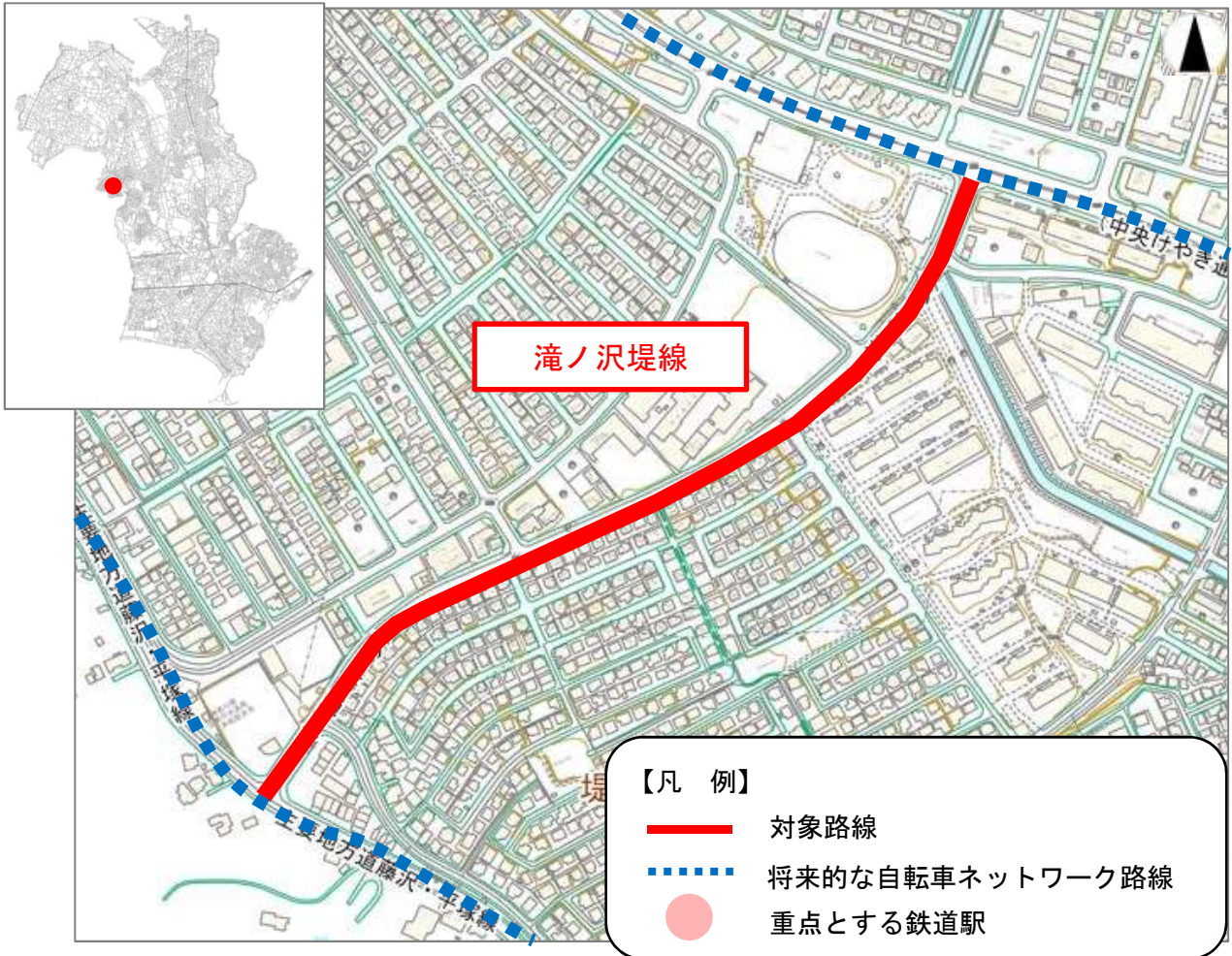
【現況写真】



路線No.35

滝ノ沢堤線

【案内図】



路線概要

中短期で取り組む自転車施策	3.先導的に取り組む路線以外の路線
整備区間	遠藤640地先～遠藤644-2地先
整備延長	0.68km
整備形態等	車道混在
整備時期	第3期

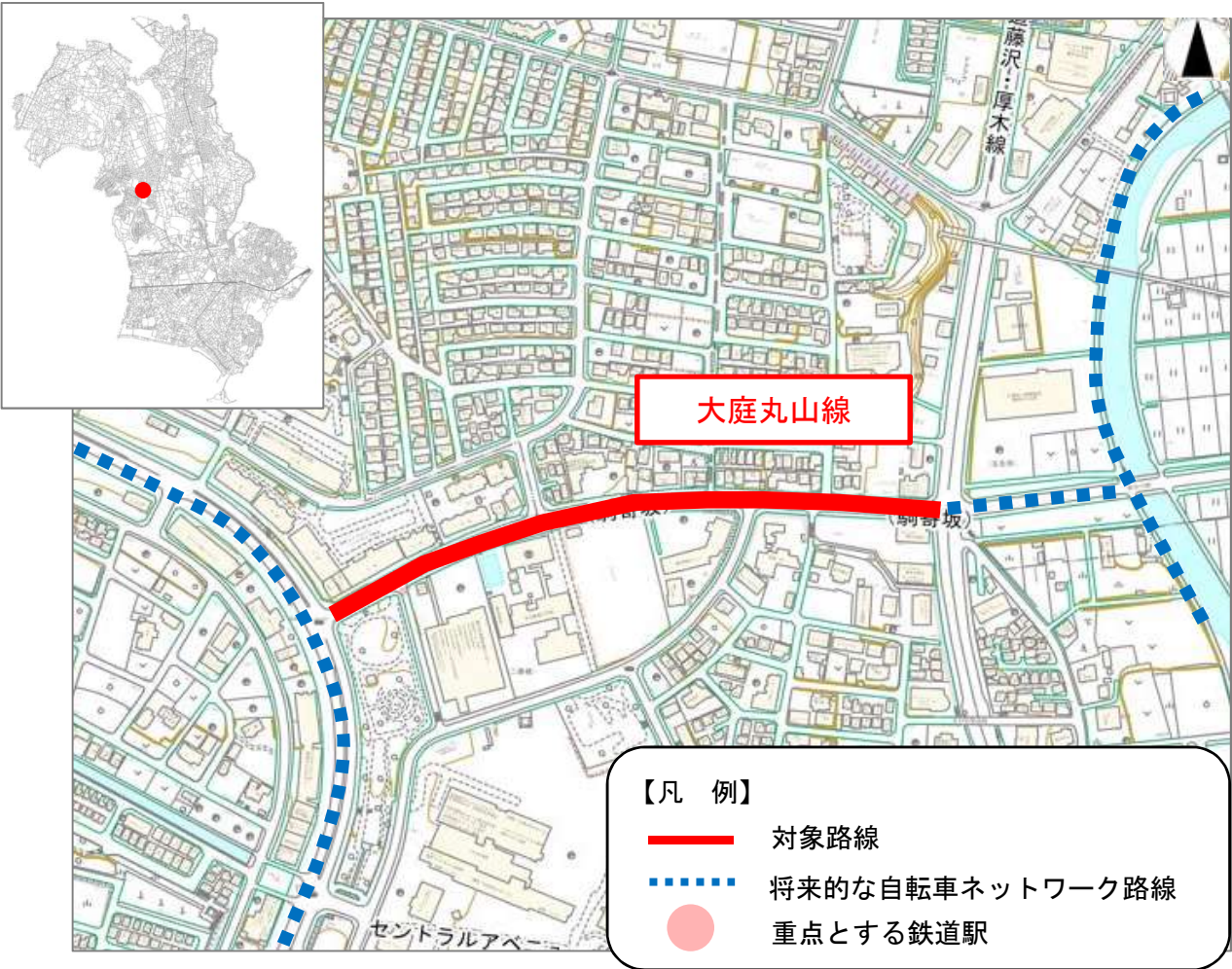
【現況写真】



路線No.36

大庭丸山線

【案内図】



路線概要

中短期で取り組む自転車施策	3.先導的に取り組む路線以外の路線
整備区間	大庭5528地先～石川635-9地先
整備延長	0.50km
整備形態等	自転車専用通行帯
整備時期	第3期

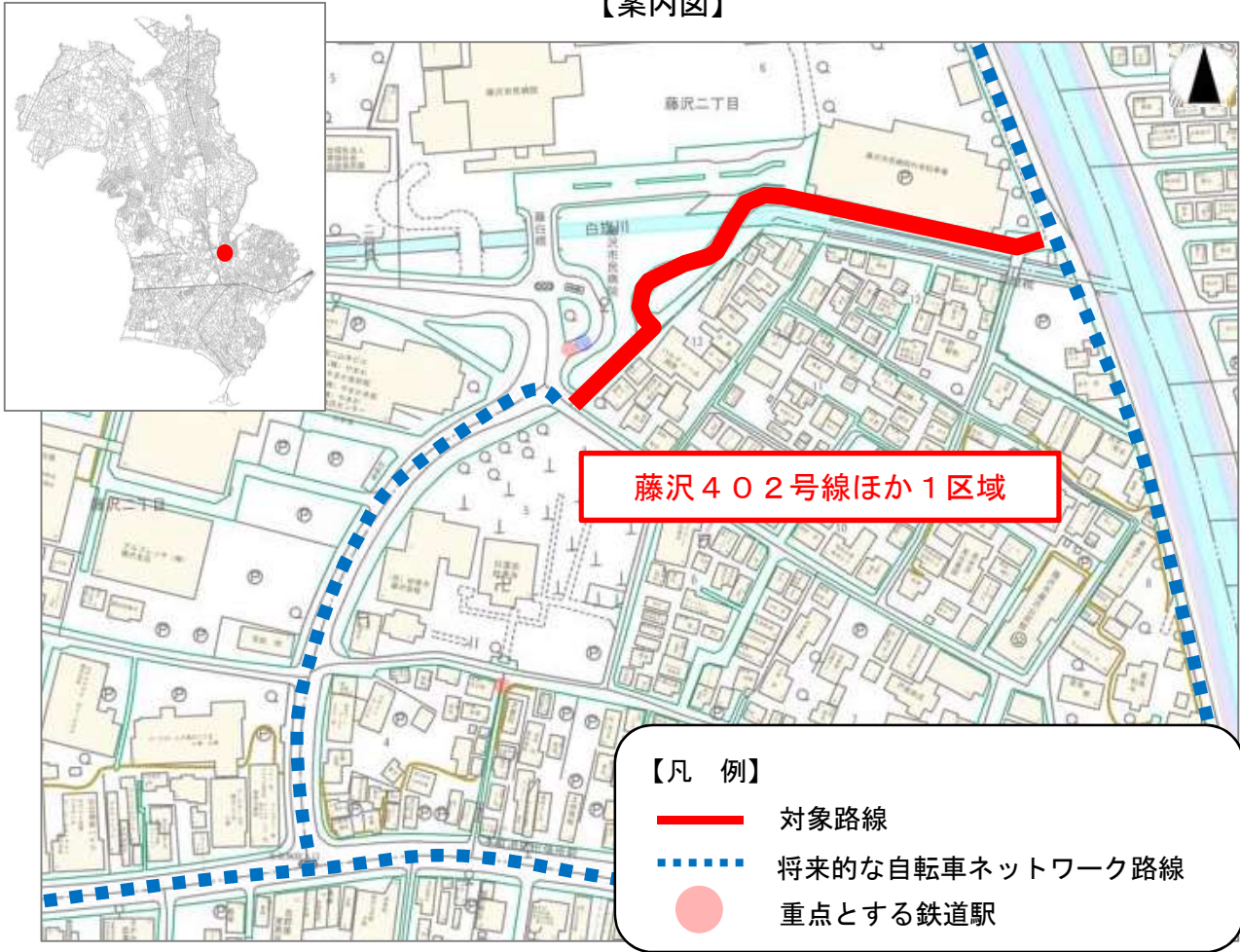
【現況写真】



路線No.37

藤沢402号線ほか1区域

【案内図】



路線概要

中短期で取り組む自転車施策	3.先導的に取り組む路線以外の路線
整備区間	藤沢1-13-5地先～藤沢2-6-2地先
整備延長	0.25km
整備形態等	車道混在
整備時期	第4期

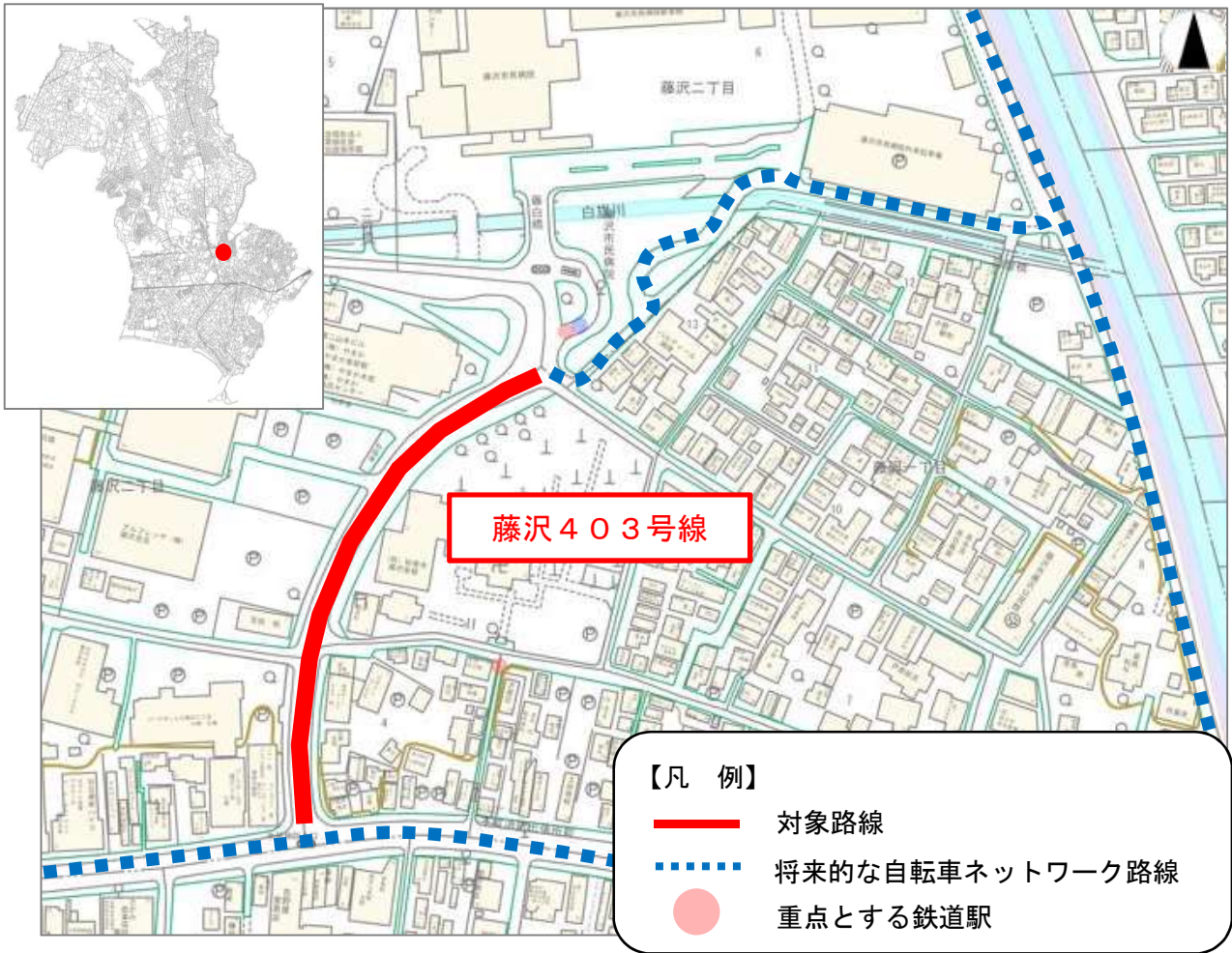
【現況写真】



路線No.38

藤沢403号線

【案内図】



路線概要

中短期で取り組む自転車施策	3.先導的に取り組む路線以外の路線
整備区間	藤沢2-2-28地先～藤沢1-4-5地先
整備延長	0.22km
整備形態等	自転車専用通行帯
整備時期	第4期

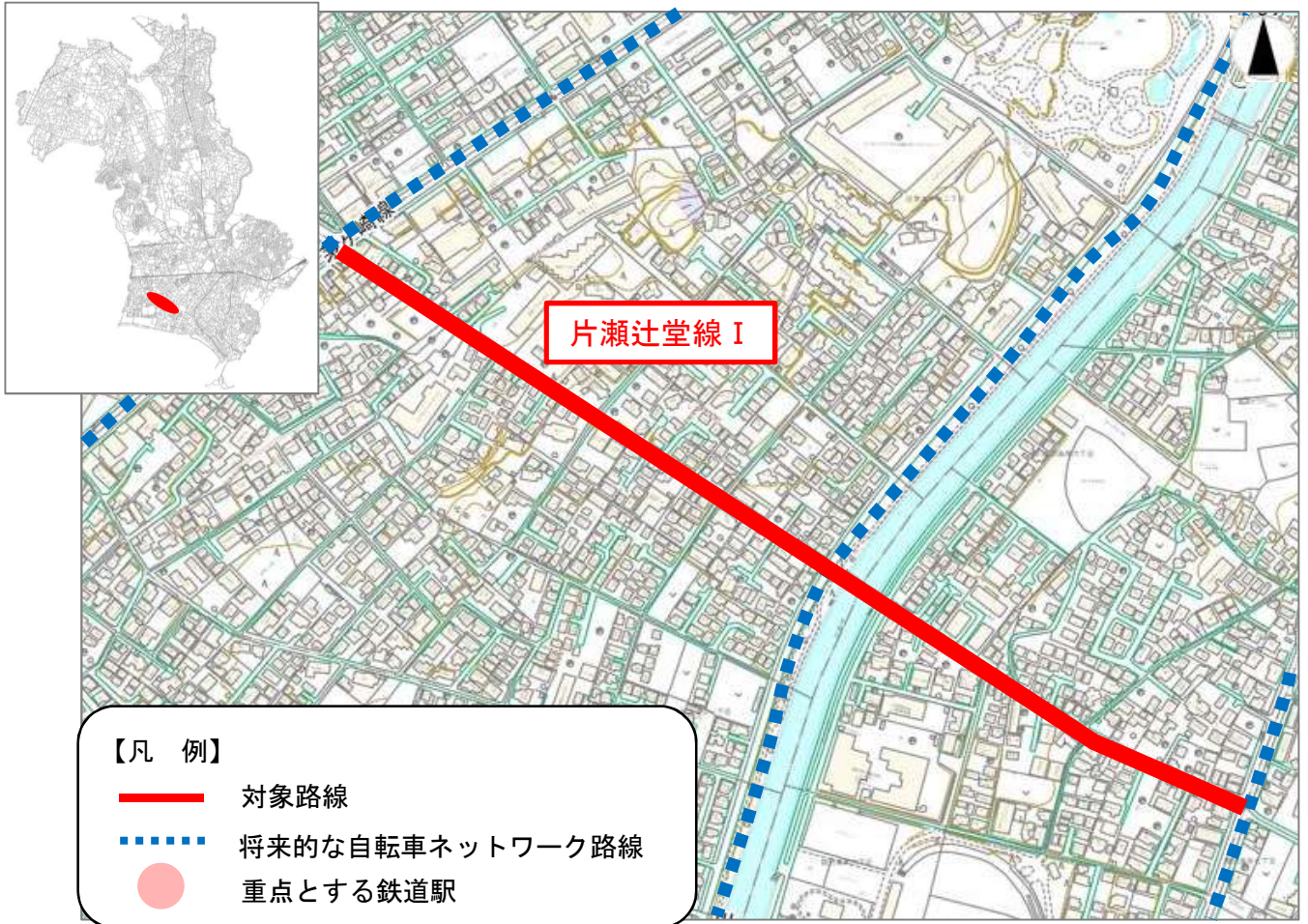
【現況写真】



路線No.39

片瀬辻堂線 I

【案内図】



路線概要

中短期で取り組む自転車施策	3.先導的に取り組む路線以外の路線
整備区間	鵜沼海岸6-2-10地先～辻堂太平台1-3-7地先
整備延長	0.85km
整備形態等	車道混在
整備時期	第3期

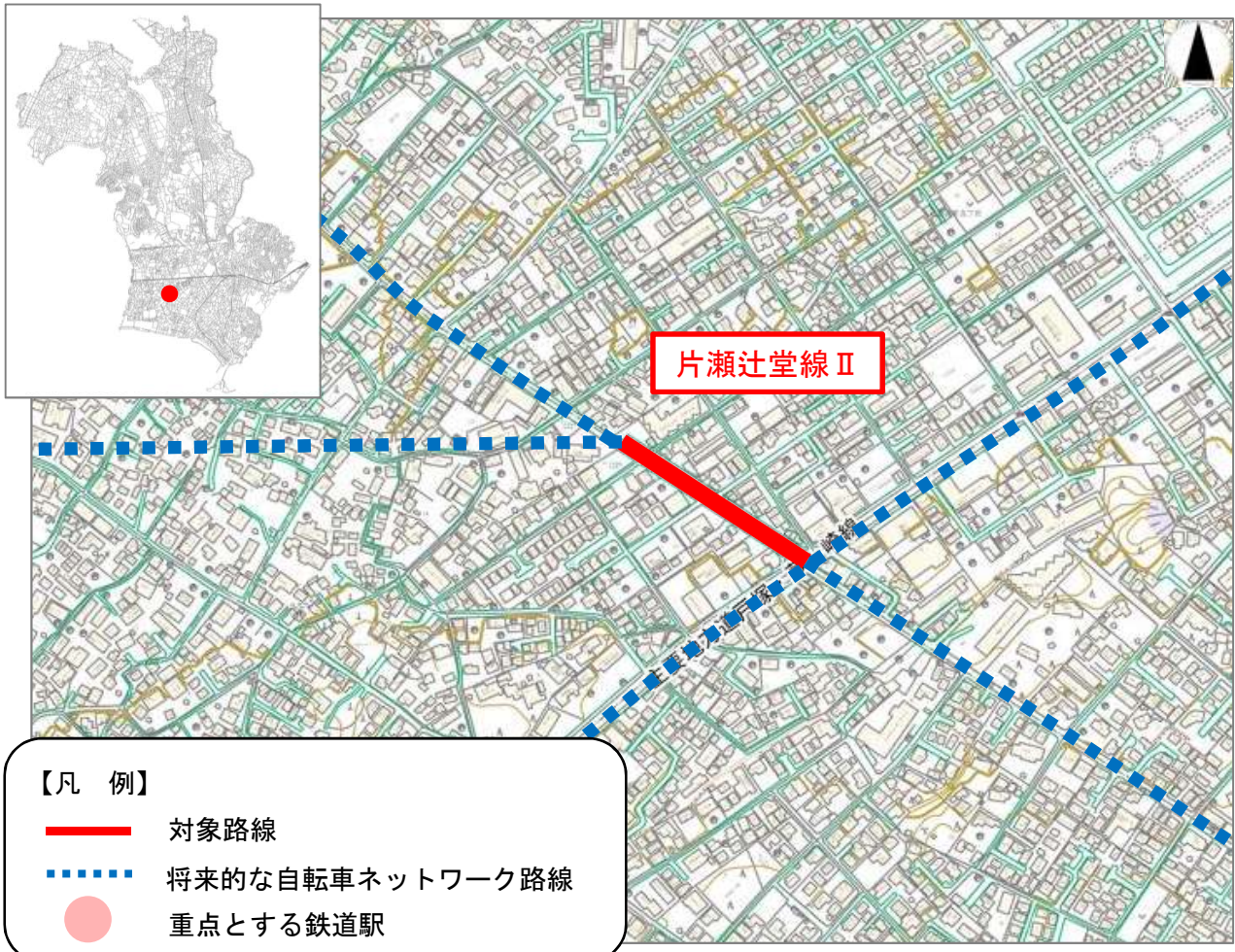
【現況写真】



路線No.39

片瀬辻堂線Ⅱ

【案内図】



路線概要

中短期で取り組む自転車施策	3.先導的に取り組む路線以外の路線
整備区間	辻堂元町5-4-15地先～辻堂元町4-15-3地先
整備延長	0.17km
整備形態等	車道混在
整備時期	第3期

【現況写真】



路線No.39

片瀬辻堂線Ⅲ

【案内図】



【凡 例】

- 対象路線（道路新設）
- 将来的な自転車ネットワーク路線
- 重点とする鉄道駅（辻堂駅）

路線概要

中短期で取り組む自転車施策	3.先導的に取り組む路線以外の路線
整備区間	辻堂元町4-15-31地先～辻堂3-12-33地先
整備延長	1.32km
整備形態等	検討
整備時期	—

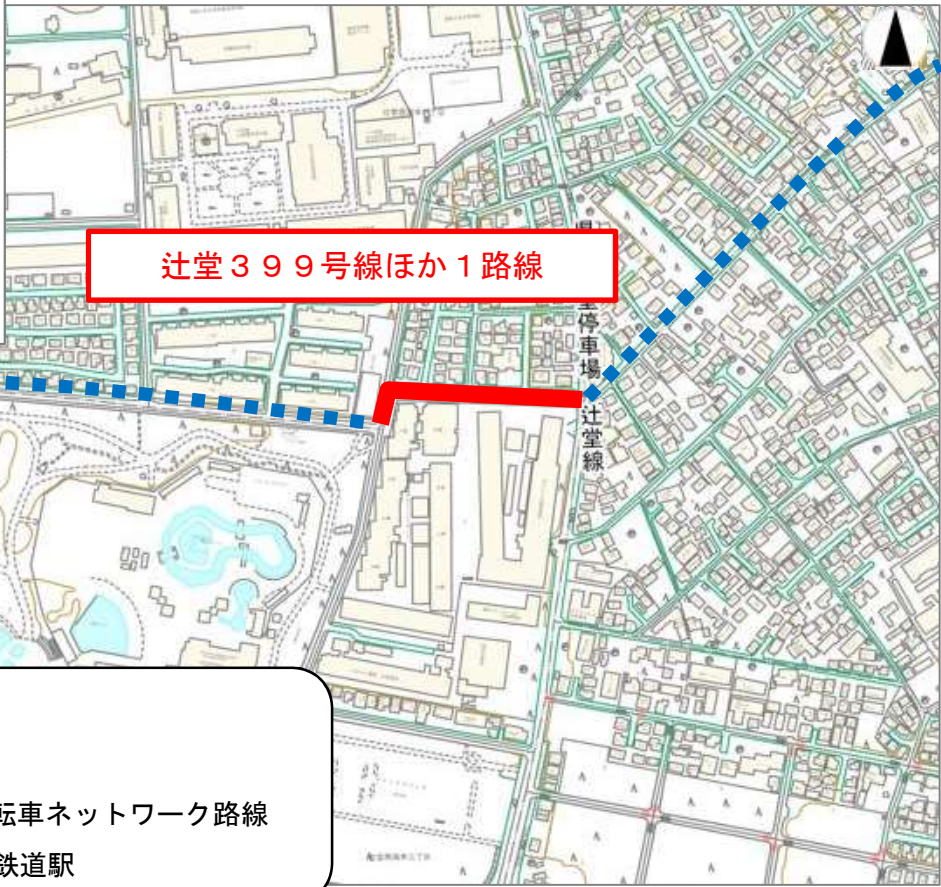
【現況写真】



路線No.40

辻堂399号線ほか1路線

【案内図】



- 【凡 例】
- 対象路線
 - - - 将来的な自転車ネットワーク路線
 - 重点とする鉄道駅

路線概要

中短期で取り組む自転車施策	3.先導的に取り組む路線以外の路線
整備区間	辻堂西海岸1-10-5地先～辻堂西海岸3-1-27地先
整備延長	0.18km
整備形態等	車道混在
整備時期	第2期

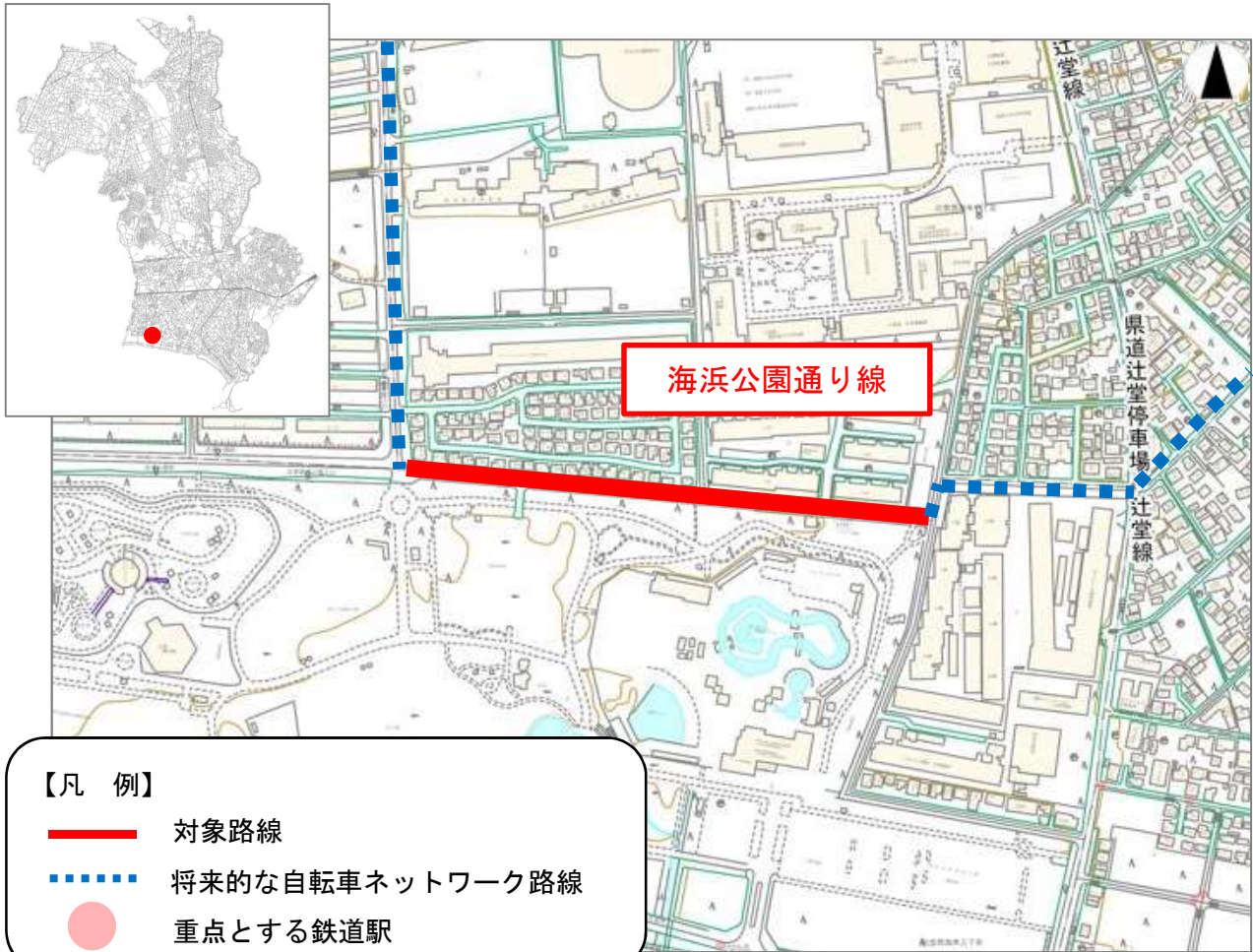
【現況写真】



路線No.41

海浜公園通り線

【案内図】



【凡 例】

- 対象路線
- - - - 将来的な自転車ネットワーク路線
- 重点とする鉄道駅

路線概要

中短期で取り組む自転車施策	3.先導的に取り組む路線以外の路線
整備区間	辻堂西海岸3-2地先～辻堂西海岸1-6地先
整備延長	0.41km
整備形態等	車道混在
整備時期	第2期

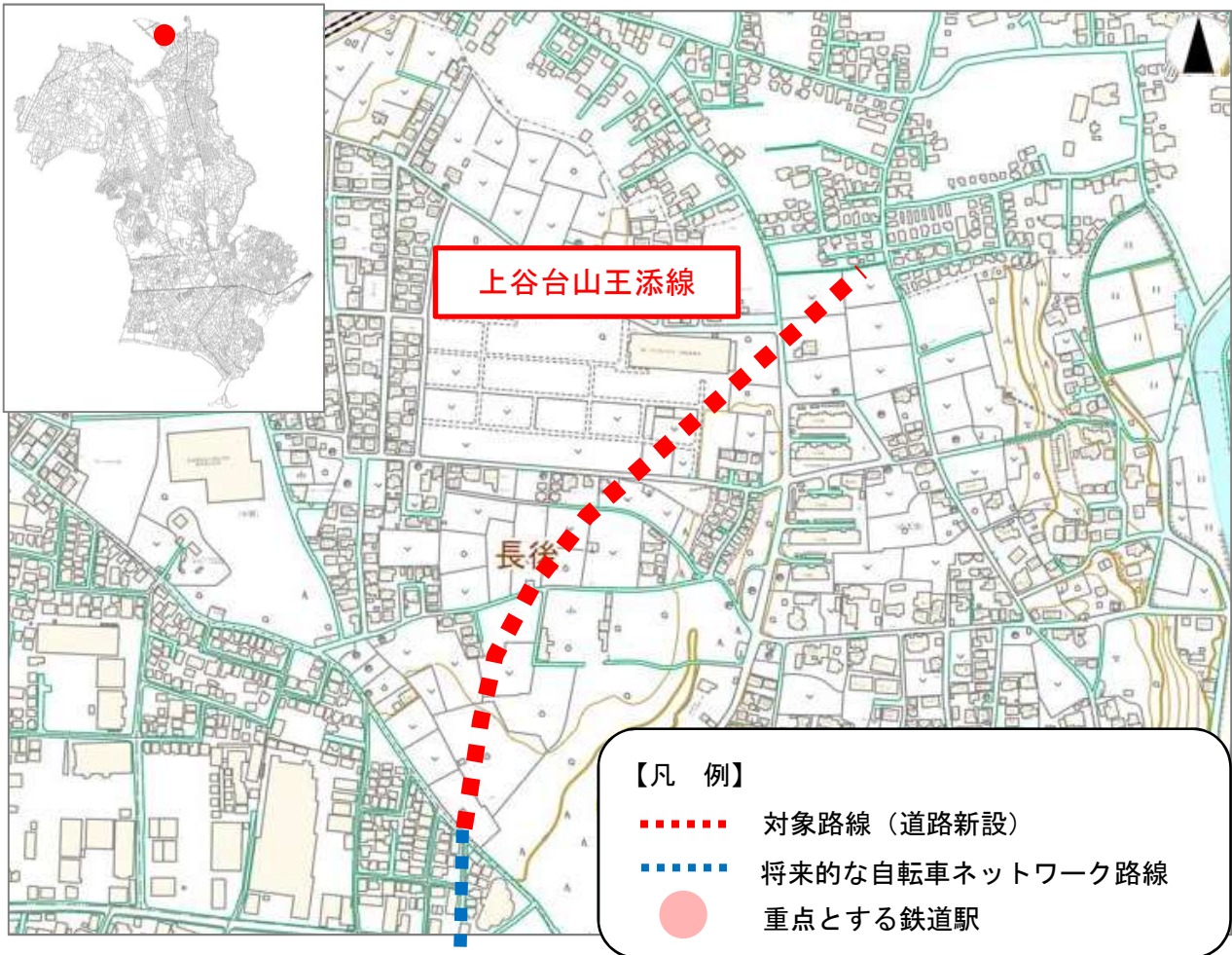
【現況写真】



路線No.42

上谷台山王添線

【案内図】



路線概要

中短期で取り組む自転車施策	3.先導的に取り組む路線以外の路線
整備区間	長後2575地先～長後2668地先
整備延長	0.58km
整備形態等	検討
整備時期	—

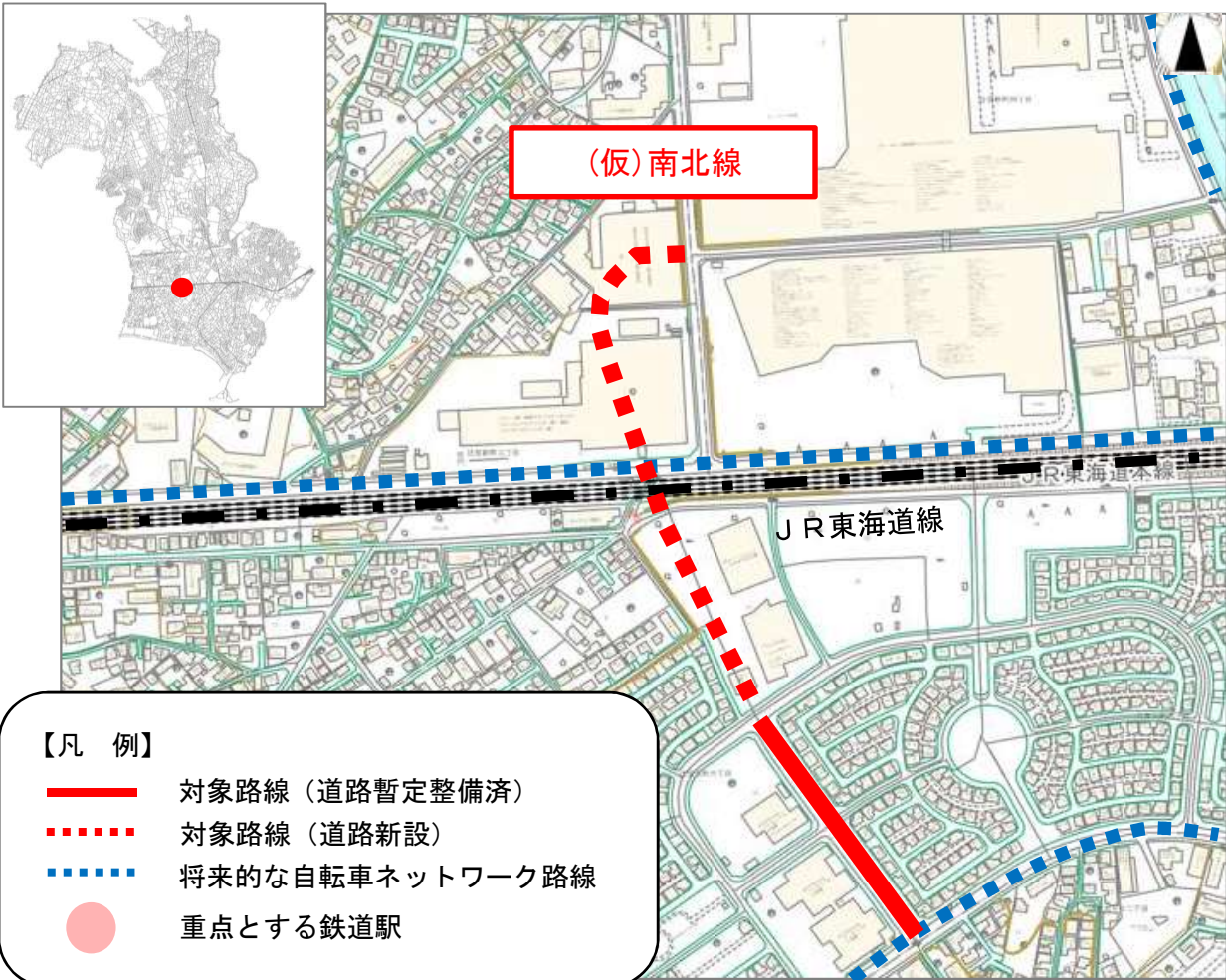
【現況写真】



路線No.43

(仮)南北線

【案内図】



路線概要

中短期で取り組む自転車施策	3.先導的に取り組む路線以外の路線
整備区間	辻堂元町6-19-26地先～辻堂新町3-4-23地先
整備延長	0.65km
整備形態等	検討
整備時期	—

【現況写真】



路線No.44

六会駅西口通り線

【案内図】



路線概要

中短期で取り組む自転車施策	3.先導的に取り組む路線以外の路線
整備区間	亀井野1850地先～亀井野1866地先
整備延長	0.77km
整備形態等	車道混在
整備時期	第3期

【現況写真】



路線No.45

鵜沼海岸線

【案内図】



路線概要

中短期で取り組む自転車施策	3.先導的に取り組む路線以外の路線
整備区間	本鵜沼4-1-8地先～鵜沼海岸4-6-25地先
整備延長	2.00km
整備形態等	自転車専用通行帯
整備時期	整備済(2019年度)

【現況写真】

