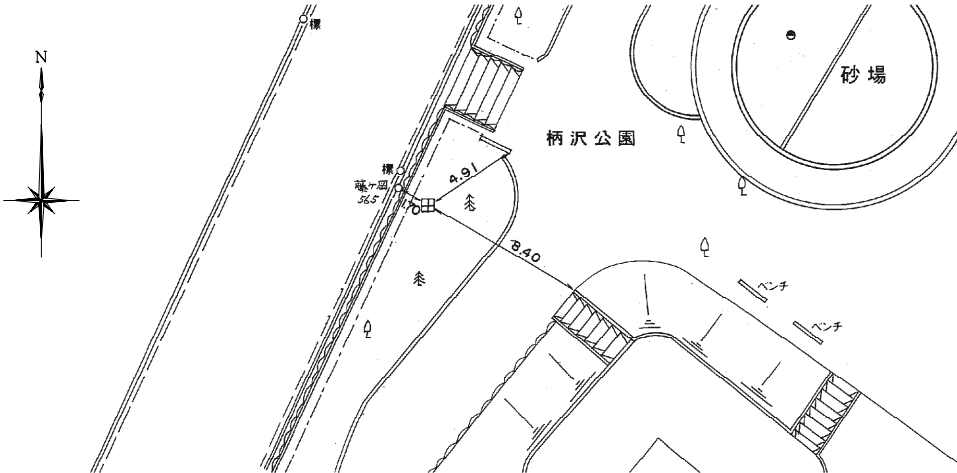
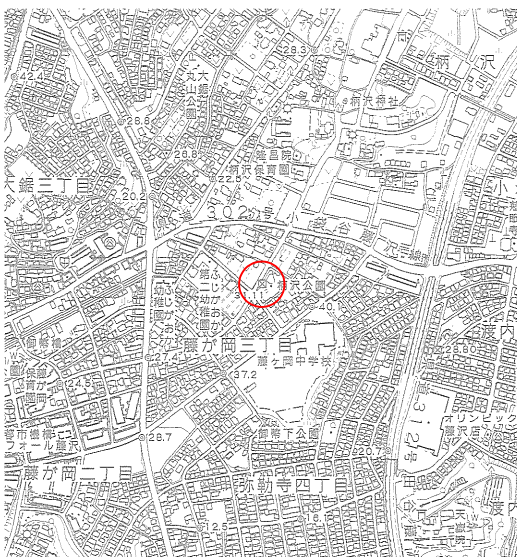



# 1級 水準点の記

点 名	F-52	1/20万図名	1/5万図名		
		東京	横浜		
選点番号	第——号	標識番号	第 F-52 号		
所在地	神奈川県 藤沢市 藤が岡 3-20		地目	公園	
敷地所有者	神奈川県 藤沢市 朝日町 1の1		氏名	藤 沢 市	
管 理 者	藤沢市（市立柄沢公園）				
標識の種類	金属標	埋設法	地上（保護石4個）		
埋設年月日	昭和60年 7月10日	設置者			
位置案内	主要地方道戸塚茅ヶ崎線と県道小袋谷藤沢線との交差点、大船入口より県道小袋谷藤沢線を大船方面に向い約700m進むと横須賀水道路との交差点がある。そこを右折し200m先を左折すると、150m先右側に市立柄沢公園がある。本点は、同公園西側入口横に位置する。				
水準点詳細図					
備 考 (隣接点との距離)	F-59	0.38km	F-52	1.00km	I.36-1
要 図					

観測の基準日	標 高	変動量	備 考	
S 61. 1. 1	31.1626 <sup>M</sup>	<sup>M</sup> M	昭和60年度新設	
S 62. 1. 1	31.1524	- 10.2		
S 63. 1. 1	31.1469	- 5.5		
S 64. 1. 1	31.1519	+ 5.0		
H 2. 1. 1	31.1588	+ 6.9		
H 3. 1. 1	31.1445	- 14.3		
H 4. 1. 1	31.1546	+ 10.1		
H 5. 1. 1	31.1411	- 13.5		
H 6. 1. 1	31.1459	+ 4.8		
H 7. 1. 1	31.1415	- 4.4		
H 8. 1. 1	31.1351	- 6.4		
H 9. 1. 1	31.1364	+ 1.3		
H 10. 1. 1	31.1186	- 17.8		
H 11. 1. 1	31.1342	+ 15.6		
H 12. 1. 1	31.1282	- 6.0		
H 13. 1. 1	31.1261	- 2.1		
H 14. 1. 1	31.1275	+ 1.4		
H 15. 1. 1	31.1255	- 2.0		2000年度平均成果対応 31.1101
H 16. 1. 1	31.1109	+ 0.8		
H 17. 1. 1	31.1051	- 5.8		
H 18. 1. 1	31.0995	- 5.6		
H 19. 1. 1	31.0981	- 1.4		
H 20. 1. 1	31.0931	- 5.0		
H 21. 1. 1	31.0889	- 4.2		
H 22. 1. 1	31.0917	+ 2.8		
2012. 1. 1 (H 24. 1. 1)	31.0556	- 36.1		世界測地系 (測地成果2011)
H 26. 1. 1	31.0517	- 3.9		
H 28. 1. 1	31.0482	- 3.5		
H 30. 1. 1	31.0453	- 2.9		
2020. 1. 1 (R2. 1. 1)	31.0405	- 4.8		

