

箇所番号	農地の所在地	面積(m ²)	備考(従前の面積(m ²))
394	鶴沼神明二丁目地内	-	廃止(1,620)




藤沢都市計画生産緑地地区の変更
(藤沢市決定)
計 画 図

廃止の経緯(箇所番号394)

- ・農業の主たる従事者の死亡
(平成21年 12月 29日)
- ・生産緑地地区の買取申出
(平成22年 7月 1日)
- ・生産緑地地区の買い取らない旨の通知
(平成22年 7月 28日)
- ・生産緑地地区内における行為制限解除通知
(平成22年 10月 1日)

箇所番号394(廃止)

鶴沼神明二丁目

凡 例	
	変更前の生産緑地地区
	変更後の生産緑地地区
	既決定の生産緑地地区






箇所番号	農地の所在地	面積(m ²)	備考(従前の面積(m ²))
564	鶴沼藤が谷四丁目地内	-	廃止(2,080)

藤沢都市計画生産緑地地区の変更
(藤沢市決定)
計 画 図

廃止の経緯(箇所番号564)

- ・農業の主たる従事者の死亡
(平成21年 10月 22日)
- ・生産緑地地区の買取申出
(平成22年 1月 15日)
- ・生産緑地地区の買取りない旨の通知
(平成22年 2月 14日)
- ・生産緑地地区内における行為制限解除通知
(平成22年 4月 15日)

凡 例	
	変更前の生産緑地地区
	変更後の生産緑地地区
	既決定の生産緑地地区

