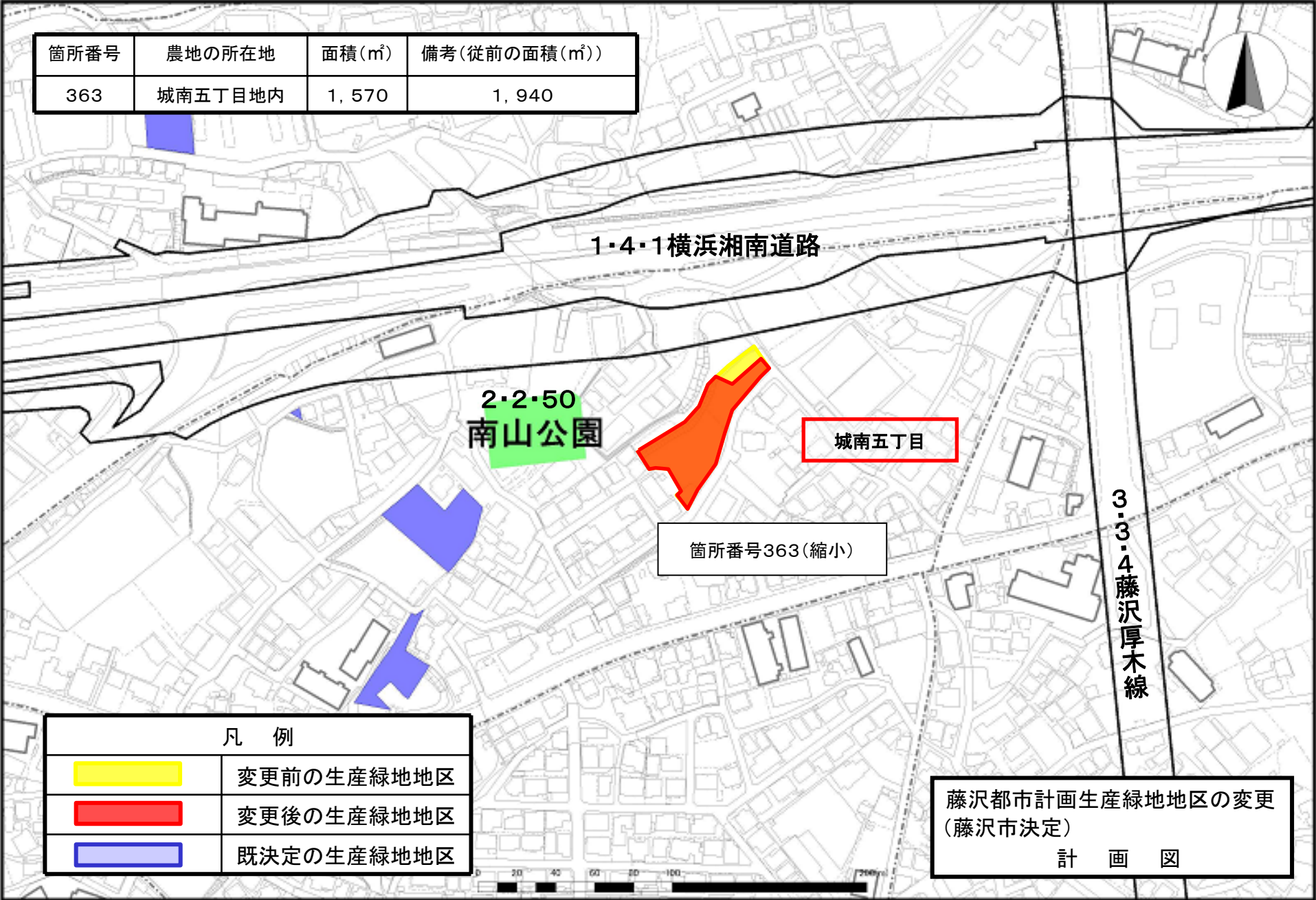


箇所番号	農地の所在地	面積(㎡)	備考(従前の面積(㎡))
363	城南五丁目地内	1,570	1,940



凡 例	
	変更前の生産緑地地区
	変更後の生産緑地地区
	既決定の生産緑地地区

藤沢都市計画生産緑地地区の変更  
(藤沢市決定)  
計 画 図

箇所番号	農地の所在地	面積(m <sup>2</sup> )	備考(従前の面積(m <sup>2</sup> ))
467	本鵠沼三丁目地内	4,620	4,630



箇所番号467  
(区域及び面積の変更)

本鵠沼三丁目

柳原

3-5-10 鵠沼沿岸線

3-5-11 片瀬辻堂線

凡 例	
	変更前の生産緑地地区
	変更後の生産緑地地区
	既決定の生産緑地地区

藤沢都市計画生産緑地地区の変更  
(藤沢市決定)  
計 画 図



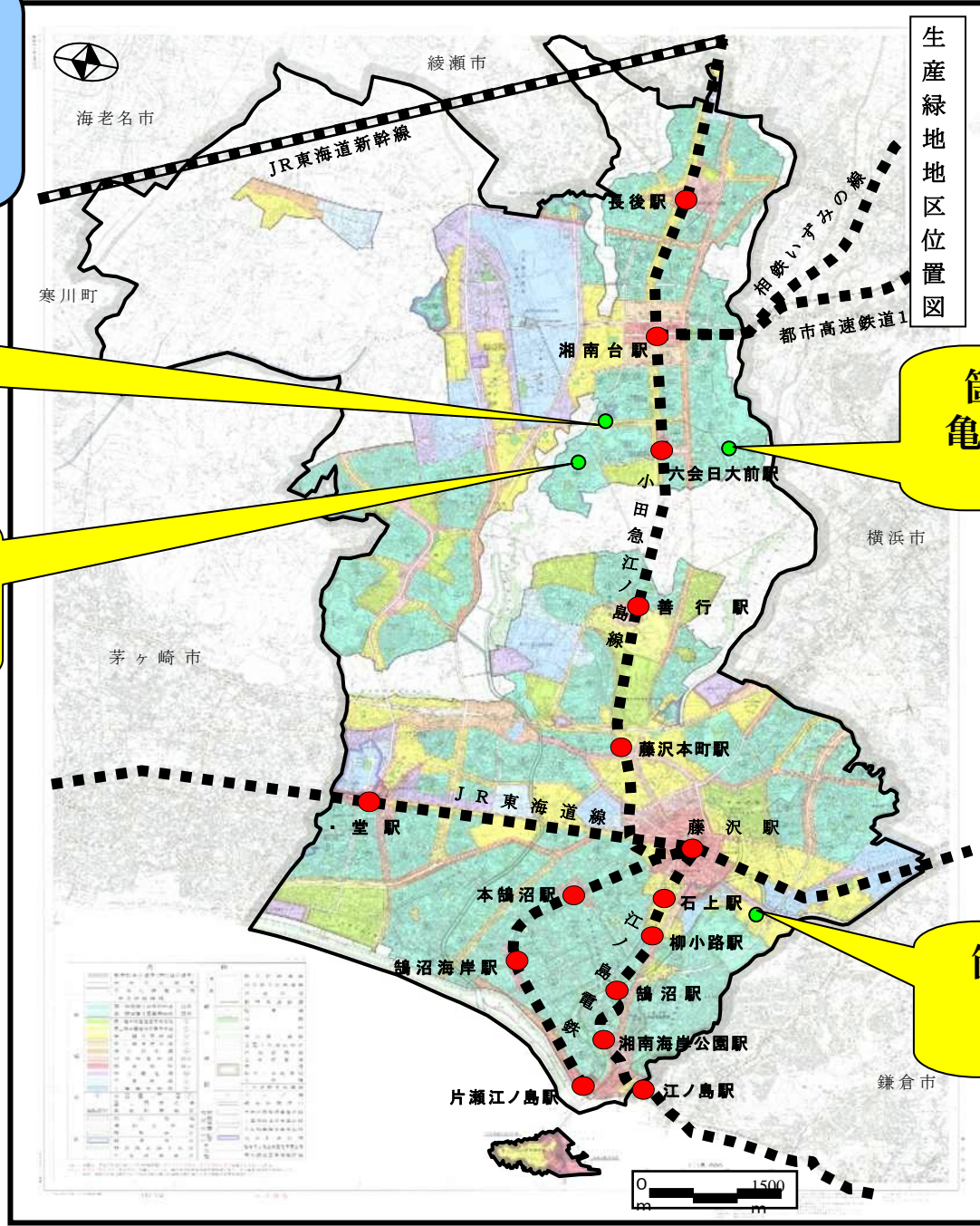
議 第 1 号  
 藤沢都市計画  
 生産緑地地区の変更  
 (藤沢市決定)  
 ○追加指定によるもの

箇所番号 6 3 4  
 亀井野字不動前  
 (追加)

箇所番号 2 6 9  
 天神町二丁目  
 (拡大)

箇所番号 2 2 8  
 亀井野字下屋敷添  
 (拡大)

箇所番号 4 7 9  
 川名字通町  
 (拡大)



箇所番号	農地の所在地	面積(㎡)	備考(従前の面積(㎡))
228	亀井野字下屋敷添地内	5,910	5,490


犬久保公園  
保公園

3・5・24大会駅東口通り線

亀井野

箇所番号228(拡大)

下屋敷添

凡 例	
	変更前の生産緑地地区
	変更後の生産緑地地区
	既決定の生産緑地地区

0 20 40 60 80 100 200(m)

藤沢都市計画生産緑地地区の変更  
(藤沢市決定)  
計 画 図





箇所番号	農地の所在地	面積(㎡)	備考(従前の面積(㎡))
269	天神町二丁目地内	3,330	2,220




三角公園

2・2・133  
三角公園

天神町二丁目

箇所番号269(拡大)

凡 例

	変更前の生産緑地地区
	変更後の生産緑地地区
	既決定の生産緑地地区

藤沢都市計画生産緑地地区の変更  
(藤沢市決定)

計 画 図

0 10 20 30 40 50 100(m)

箇所番号	農地の所在地	面積(㎡)	備考(従前の面積(㎡))
479	川名字通町地内	860	500



箇所番号479(拡大)

川名

通町

2・2・11  
通町公園  
通町公園

3・4・3 藤沢鎌倉線

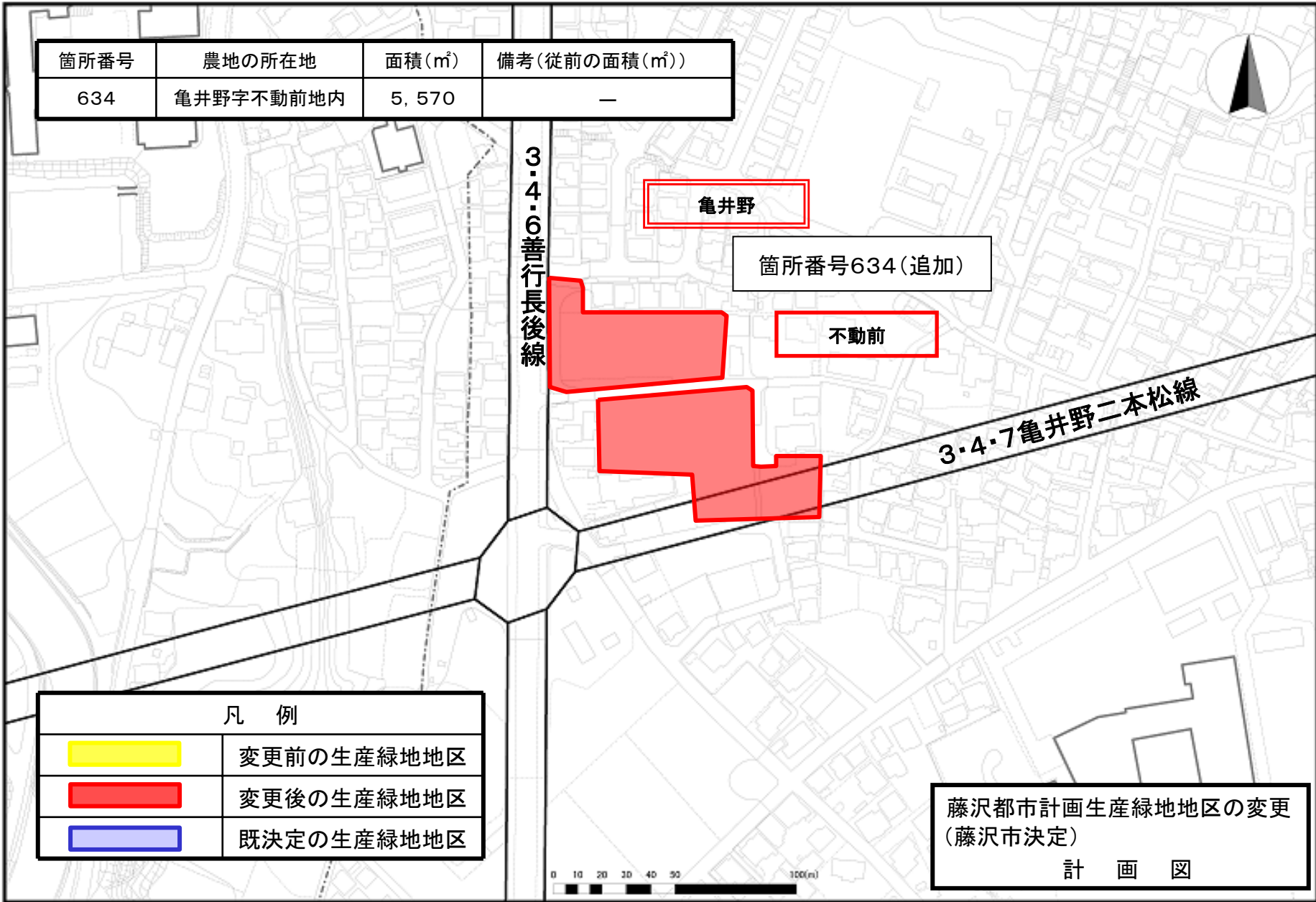
2・3・3 横沢藤沢線




凡 例	
	変更前の生産緑地地区
	変更後の生産緑地地区
	既決定の生産緑地地区

藤沢都市計画生産緑地地区の変更  
(藤沢市決定)  
計 画 図

箇所番号	農地の所在地	面積 (㎡)	備考(従前の面積 (㎡))
634	亀井野字不動前地内	5,570	—



凡 例	
	変更前の生産緑地地区
	変更後の生産緑地地区
	既決定の生産緑地地区

藤沢都市計画生産緑地地区の変更  
(藤沢市決定)  
計 画 図