

議第7号

藤沢都市計画公園の変更（藤沢市決定）

2・2・54号丸山公園

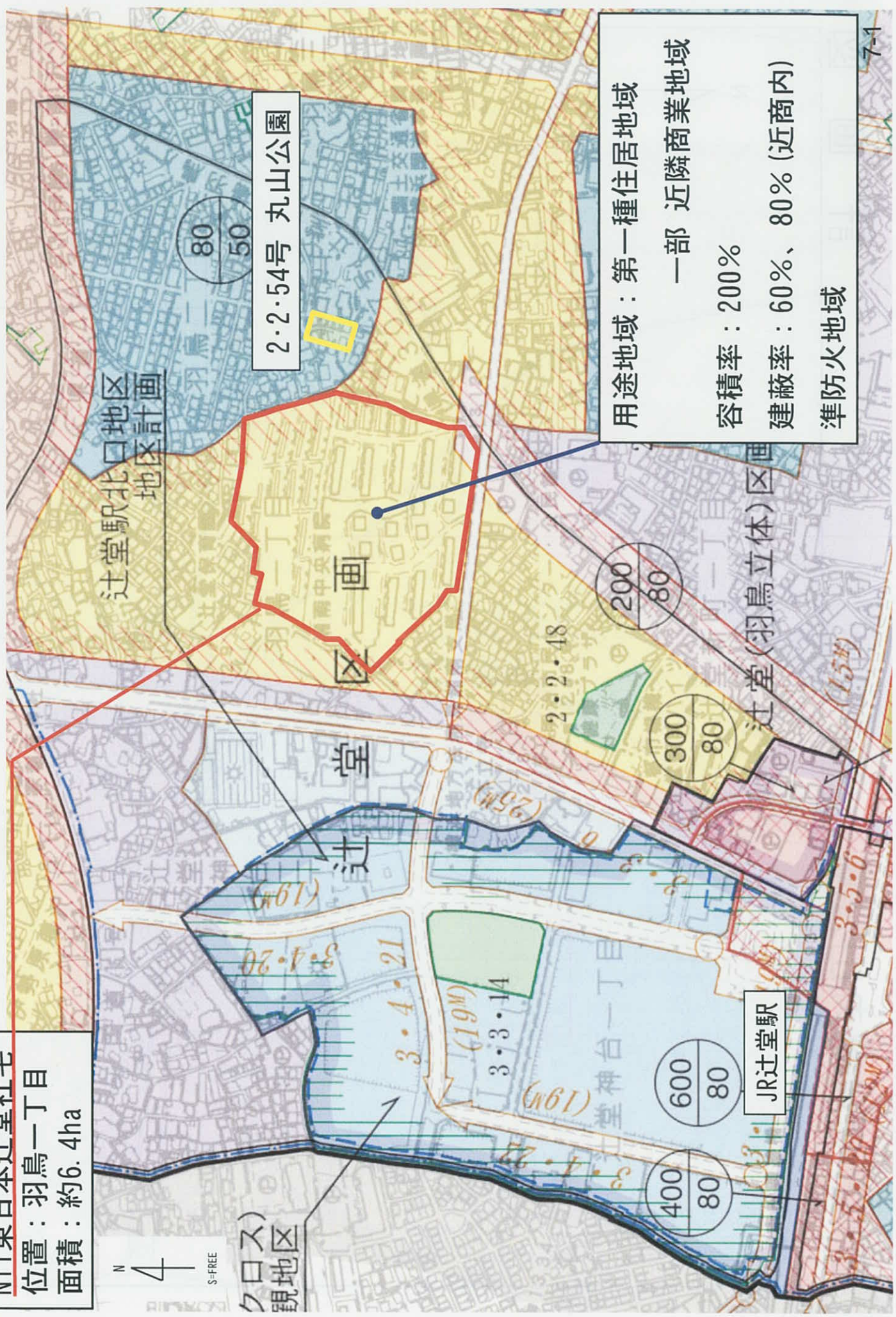
議第8号

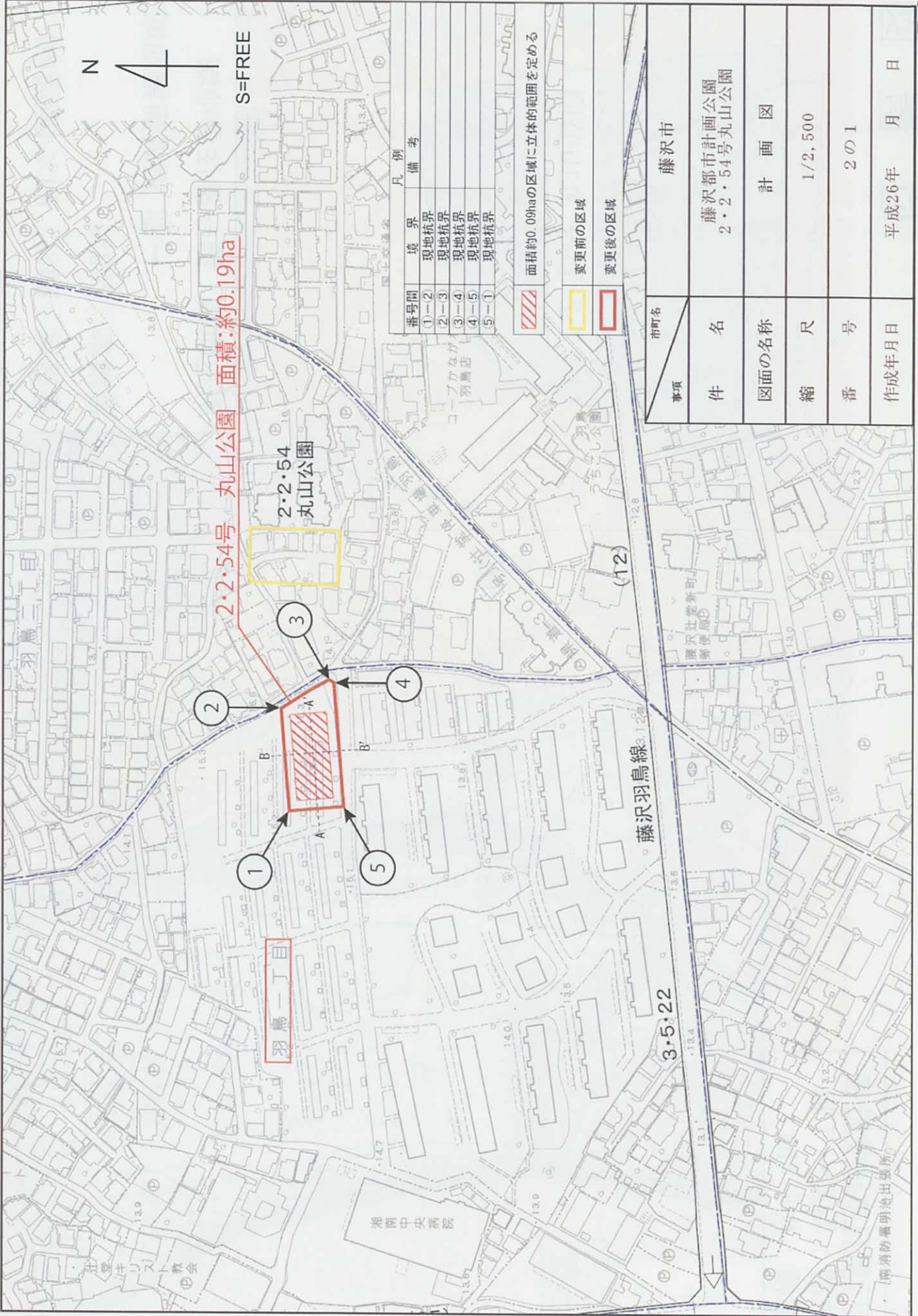
藤沢都市計画地区計画の決定（藤沢市決定）

羽鳥一丁目地区地区計画

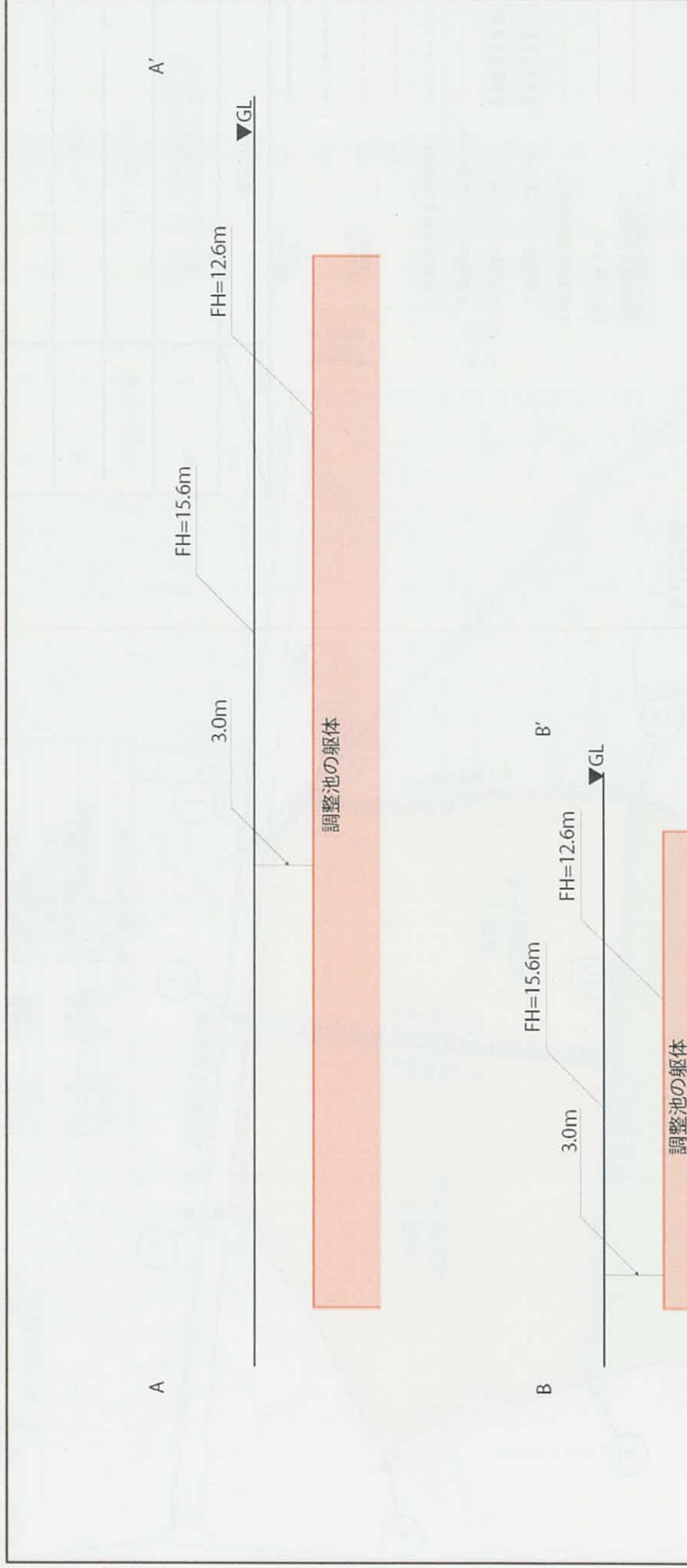
位置図

NTT東日本辻堂社宅
 位置：羽鳥一丁目
 面積：約6.4ha





市町名	藤沢市
事項	藤沢都市計画公園 2・2・54号丸山公園
件名	計画図
図面の名称	1/2,500
縮尺	2の1
番号	平成26年 月 日
作成年月日	



都市計画公園から除く範囲

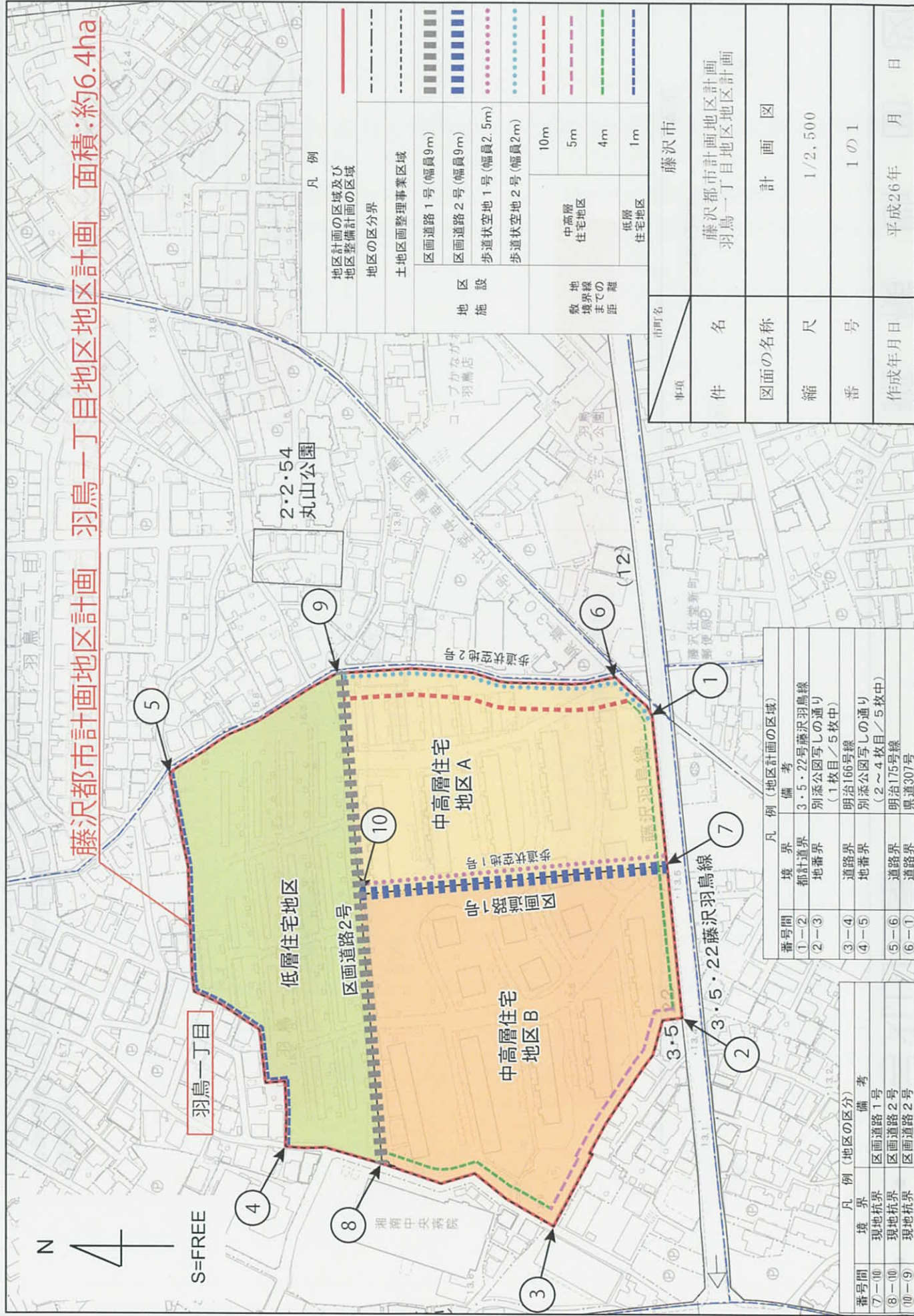
市町名	藤沢市
事項	藤沢都市計画公園 2・2・54号丸山公園
図面の名称	計画図 (縦横断面図)
縮尺	1/250
番号	2の2
作成年月日	平成26年 月 日

(附記事項)

- ①「離隔距離の最小限度」は、公園の地盤面から3.0mとする。
- ②「載荷重の最大限度」は、4.7kN/m²とする。(ただし、離隔距離の最小限度に係る部分に限る)

羽鳥一丁目地区計画

計画図



藤沢都市計画地区計画 羽鳥一丁目地区地区計画 面積:約6.4ha

凡例

地区計画の区域及び地区整備計画の区域	———
地区の区分界	-----
土地区画整理事業区域	-----
区画道路1号(幅員9m)	
区画道路2号(幅員9m)	
歩道伏空地1号(幅員2.5m)
歩道伏空地2号(幅員2m)
施設
地境境界線までの距離	-----
中高層住宅地区	-----
低層住宅地区	-----
10m	-----
5m	-----
4m	-----
1m	-----

市町名	藤沢市
事件名	藤沢都市計画地区計画 羽鳥一丁目地区地区計画
図面の名称	計画図
縮尺	1/2,500
番号	1の1
作成年月日	平成26年 月 日

凡例 (地区計画の区域)

番号間	境界	備考
1-2	都計道界	3.5・22号藤沢羽鳥線
2-3	地番界	別添図写しの通り (1枚目/5枚中)
3-4	道路界	明治166号線
4-5	地番界	別添図写しの通り (2~4枚目/5枚中)
5-6	道路界	明治175号線
6-1	道路界	県道307号

凡例 (地区の区分)

番号間	境界	備考
7-10	現地杭界	区画道路1号
8-10	現地杭界	区画道路2号
10-9	現地杭界	区画道路2号