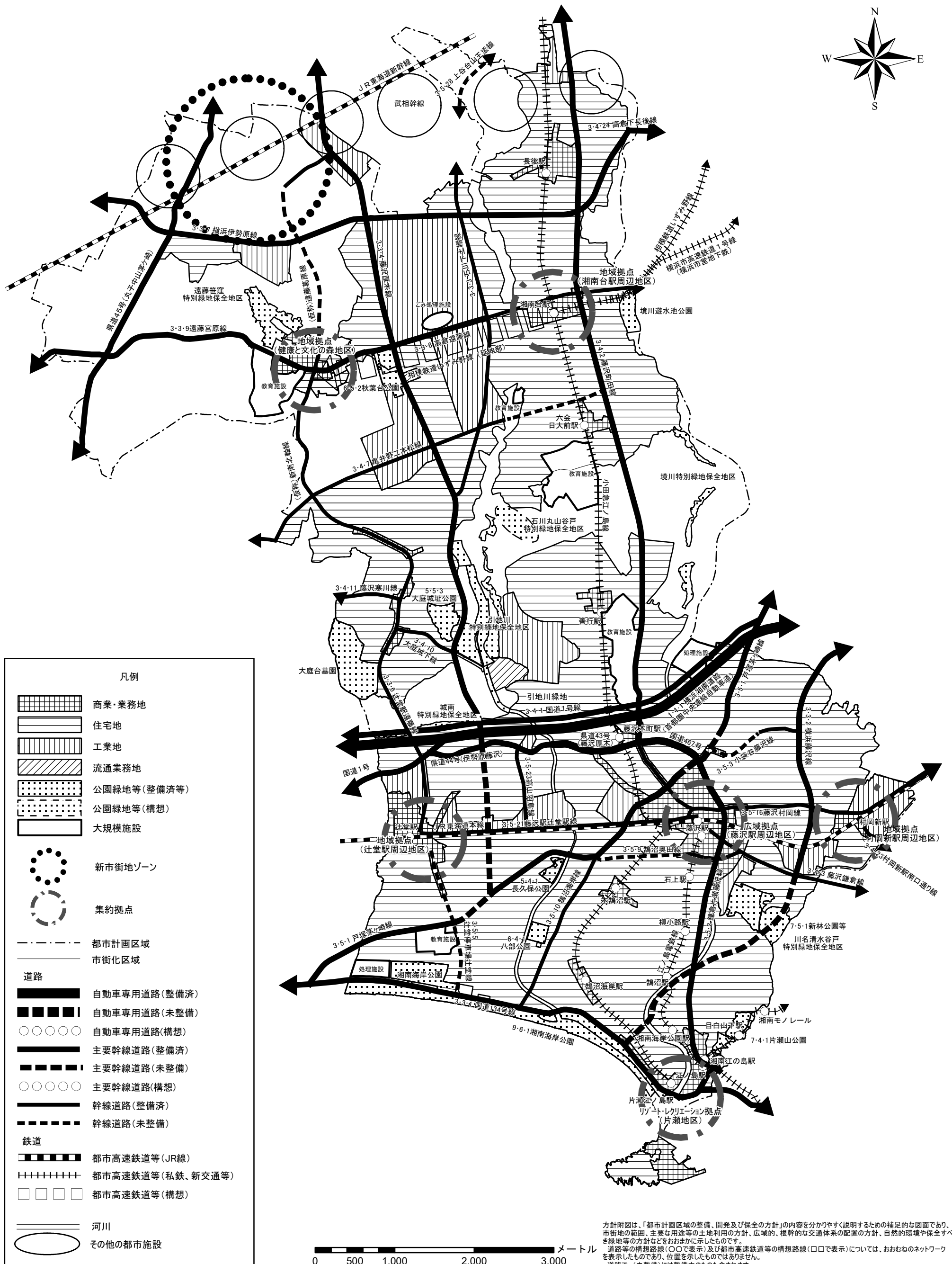

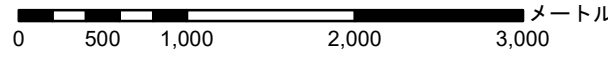


藤沢都市計画 都市計画区域の整備、開発及び保全の方針附図(藤沢市)



凡例	
	商業・業務地
	住宅地
	工業地
	流通業務地
	公園緑地等(整備済)
	公園緑地等(構想)
	大規模施設
	新市街地ゾーン
	集約拠点
	都市計画区域
	市街化区域
道路	
	自動車専用道路(整備済)
	自動車専用道路(未整備)
	自動車専用道路(構想)
	主要幹線道路(整備済)
	主要幹線道路(未整備)
	主要幹線道路(構想)
	幹線道路(整備済)
	幹線道路(未整備)
鉄道	
	都市高速鉄道等(JR線)
	都市高速鉄道等(私鉄、新交通等)
	都市高速鉄道等(構想)
	河川
	その他の都市施設



方針附図は、「都市計画区域の整備、開発及び保全の方針」の内容を分かりやすく説明するための補足的な図面であり、市街地の範囲、主要な用途等の土地利用の方針、広域的、根幹的な交通体系の配置の方針、自然環境や保全すべき緑地等の方針などをおおまかに示したものです。
 道路等の構想路線(○で表示)及び都市高速鉄道等の構想路線(□で表示)については、おおむねのネットワークを表示したものであり、位置を示したものではありません。
 道路で、(未整備)には整備中のものも含まれます。
 公園緑地等で、(整備済等)には整備中のものも含まれます。